LEGENDA:

- ÁREA DE PATAMARIZAÇÃO
- LOTE RECUSADO
- OBELISCO
- PLACA DE FISCALIZAÇÃO

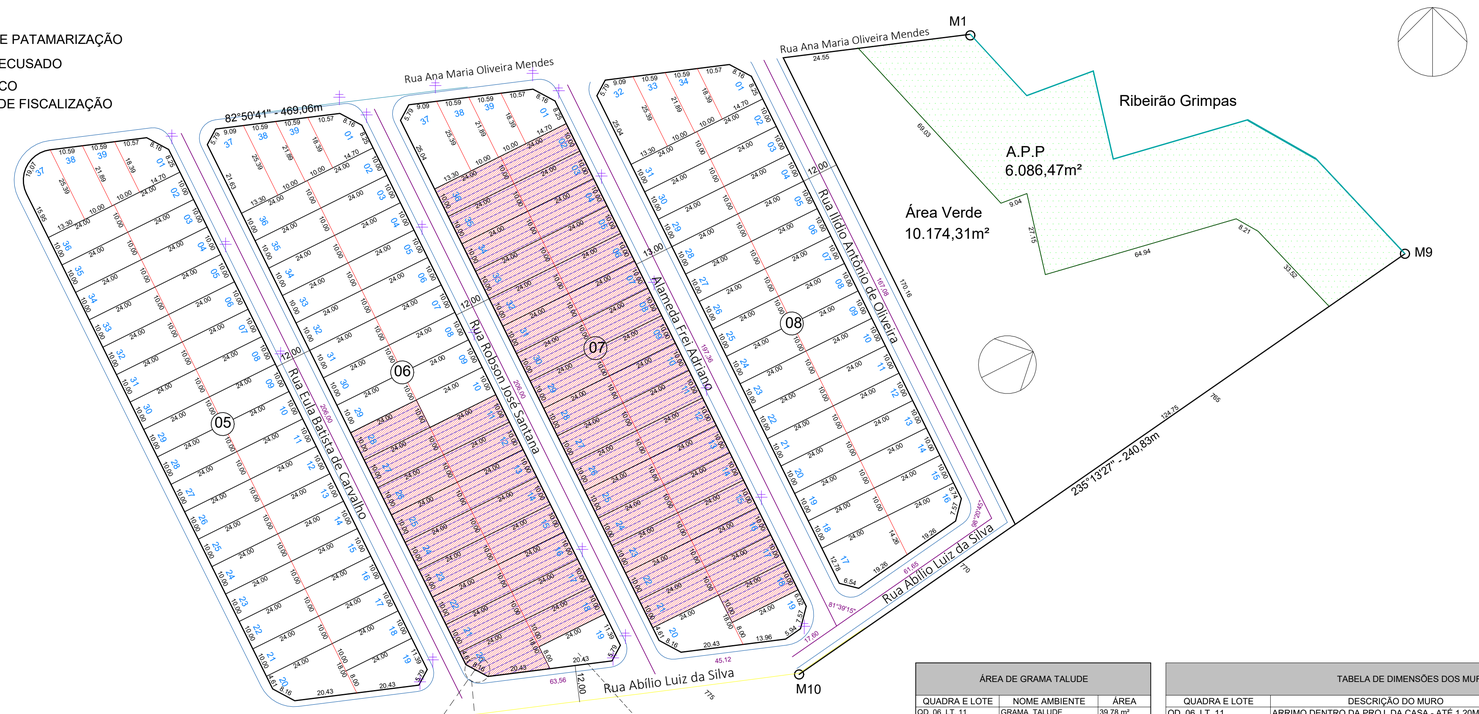

1 LOCALIZAÇÃO

ESCALA - 1 : 1000



QUANTITATIVO DO GUARDA-CORPO EM CONCRETO				
QUADRA E LOTE	ALTURA DO GUARDA-CORPO	COMPRIMENTO	ÁREA (M²)	MATERIAL
QD. 06, LT. 20	1,20	17,20	20,64 m²	GUARDA-CORPO DE CONCRETO
QD. 06, LT. 28	1,20	14,20	17,04 m²	GUARDA-CORPO DE CONCRETO
QD. 07, LT. 21	1,20	19,00	22,80 m²	GUARDA-CORPO DE CONCRETO
QD. 07, LT. 36	1,20	13,00	15,60 m²	GUARDA-CORPO DE CONCRETO
Total geral: 29		63,40	76,08 m²	

TABELA DE CERCA EM MADEIRA COM 9 FIOS DE ARAME FARPADO		
MATERIAL	ALTURA DO GUARDA-CORPO	COMPRIMENTO
CERCA EM MADEIRA ROLIÇA H1,70M COM 9 FIOS DE ARAME FARPADO	1,70	718,79
Total geral: 2		718,79

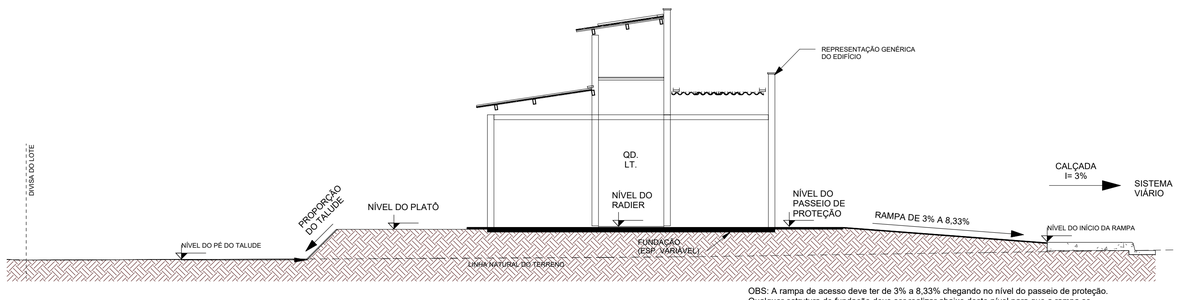

OBS: A rampa de acesso deve ter de 3% a 8,33% chegando no nível do passeio de proteção. Qualquer estrutura de fundação deve ser realizar abaixo deste nível para que a rampa se mantenha como especificada em projeto.

2 CORTE ESQUEMÁTICO

ESCALA - 1 : 75

ÁREA DE GRAMA TALUDE		
QUADRA E LOTE	NOME AMBIENTE	ÁREA
QD. 06, LT. 11	GRAMA, TALUDE	39,78 m²
QD. 06, LT. 12	GRAMA, TALUDE	39,78 m²
QD. 06, LT. 13	GRAMA, TALUDE	32,09 m²
QD. 06, LT. 14	GRAMA, TALUDE	32,09 m²
QD. 06, LT. 15	GRAMA, TALUDE	31,05 m²
QD. 06, LT. 16	GRAMA, TALUDE	26,91 m²
QD. 06, LT. 17	GRAMA, TALUDE	33,59 m²
QD. 06, LT. 18	GRAMA, TALUDE	35,85 m²
QD. 06, LT. 20	GRAMA, TALUDE	93,00 m²
QD. 06, LT. 21	GRAMA, TALUDE	54,56 m²
QD. 06, LT. 22	GRAMA, TALUDE	54,56 m²
QD. 06, LT. 23	GRAMA, TALUDE	54,56 m²
QD. 06, LT. 24	GRAMA, TALUDE	54,56 m²
QD. 06, LT. 25	GRAMA, TALUDE	54,56 m²
QD. 06, LT. 26	GRAMA, TALUDE	54,56 m²
QD. 06, LT. 27	GRAMA, TALUDE	54,56 m²
QD. 06, LT. 28	GRAMA, TALUDE	54,56 m²
QD. 07, LT. 02	GRAMA, TALUDE	49,90 m²
QD. 07, LT. 03	GRAMA, TALUDE	49,90 m²
QD. 07, LT. 04	GRAMA, TALUDE	42,58 m²
QD. 07, LT. 05	GRAMA, TALUDE	45,41 m²
QD. 07, LT. 06	GRAMA, TALUDE	43,56 m²
QD. 07, LT. 07	GRAMA, TALUDE	43,56 m²
QD. 07, LT. 08	GRAMA, TALUDE	37,47 m²
QD. 07, LT. 09	GRAMA, TALUDE	37,47 m²
QD. 07, LT. 10	GRAMA, TALUDE	35,35 m²
QD. 07, LT. 11	GRAMA, TALUDE	34,99 m²
QD. 07, LT. 12	GRAMA, TALUDE	38,60 m²
QD. 07, LT. 13	GRAMA, TALUDE	37,28 m²
QD. 07, LT. 14	GRAMA, TALUDE	39,35 m²
QD. 07, LT. 15	GRAMA, TALUDE	36,12 m²
QD. 07, LT. 16	GRAMA, TALUDE	36,78 m²
QD. 07, LT. 17	GRAMA, TALUDE	33,41 m²
QD. 07, LT. 18	GRAMA, TALUDE	30,36 m²
QD. 07, LT. 21	GRAMA, TALUDE	48,36 m²
QD. 07, LT. 22	GRAMA, TALUDE	43,52 m²
QD. 07, LT. 23	GRAMA, TALUDE	45,73 m²
QD. 07, LT. 24	GRAMA, TALUDE	47,95 m²
QD. 07, LT. 25	GRAMA, TALUDE	43,12 m²
QD. 07, LT. 26	GRAMA, TALUDE	47,47 m²
QD. 07, LT. 27	GRAMA, TALUDE	43,62 m²
QD. 07, LT. 28	GRAMA, TALUDE	46,82 m²
QD. 07, LT. 29	GRAMA, TALUDE	47,78 m²
QD. 07, LT. 30	GRAMA, TALUDE	48,90 m²
QD. 07, LT. 31	GRAMA, TALUDE	52,33 m²
QD. 07, LT. 32	GRAMA, TALUDE	46,98 m²
QD. 07, LT. 33	GRAMA, TALUDE	49,28 m²
QD. 07, LT. 34	GRAMA, TALUDE	45,59 m²
QD. 07, LT. 35	GRAMA, TALUDE	45,59 m²
QD. 07, LT. 36	GRAMA, TALUDE	48,10 m²
Total geral		2223,84 m²

TABELA DE DIMENSÕES DOS MUROS DE ARRIMO PARA DRENAGEM				
QUADRA E LOTE	DESCRIÇÃO DO MURO	COMPRIMENTO	ÁREA	ÁREA DE MANTA BIDIM
QD. 06, LT. 11	ARRIMO DENTRO DA PROJ. DA CASA - ATÉ 1,20M	24,00 m	12,75 m²	29,09 m²
QD. 06, LT. 13	ARRIMO DENTRO DA PROJ. DA CASA - ATÉ 1,20M	24,00 m	13,52 m²	30,64 m²
QD. 06, LT. 13	ARRIMO DENTRO DA PROJ. DA CASA - ATÉ 1,20M	24,00 m	8,51 m²	20,63 m²
QD. 06, LT. 14	ARRIMO ATÉ 1,20M	2,82 m	1,60 m²	3,62 m²
QD. 06, LT. 15	ARRIMO DENTRO DA PROJ. DA CASA - ATÉ 1,20M	24,00 m	10,40 m²	24,40 m²
QD. 06, LT. 15	ARRIMO DENTRO DA PROJ. DA CASA - ATÉ 1,20M	20,70 m	11,65 m²	26,41 m²
QD. 06, LT. 16	ARRIMO DENTRO DA PROJ. DA CASA - ATÉ 1,20M	23,20 m	9,24 m²	21,95 m²
QD. 06, LT. 17	ARRIMO DENTRO DA PROJ. DA CASA - ATÉ 1,20M	20,70 m	7,48 m²	18,06 m²
QD. 06, LT. 18	ARRIMO ATÉ 1,20M	24,00 m	12,88 m²	29,36 m²
QD. 06, LT. 20	ARRIMO ACIMA 1,20M	20,43 m	23,08 m²	49,22 m²
QD. 06, LT. 20	ARRIMO ATÉ 1,20M	8,16 m	4,44 m²	10,10 m²
QD. 06, LT. 24	ARRIMO DENTRO DA PROJ. DA CASA - ATÉ 1,20M	24,00 m	10,71 m²	25,03 m²
QD. 06, LT. 28	ARRIMO DENTRO DA PROJ. DA CASA - ACIMA 1,20M	24,00 m	36,64 m²	76,88 m²
QD. 07, LT. 02	ARRIMO DENTRO DA PROJ. DA CASA - ATÉ 1,20M	24,00 m	10,20 m²	23,99 m²
QD. 07, LT. 04	ARRIMO DENTRO DA PROJ. DA CASA - ATÉ 1,20M	20,80 m	12,48 m²	28,08 m²
QD. 07, LT. 06	ARRIMO DENTRO DA PROJ. DA CASA - ATÉ 1,20M	24,00 m	11,28 m²	26,16 m²
QD. 07, LT. 08	ARRIMO DENTRO DA PROJ. DA CASA - ATÉ 1,20M	24,00 m	8,71 m²	21,03 m²
QD. 07, LT. 10	ARRIMO DENTRO DA PROJ. DA CASA - ACIMA 1,20M	24,00 m	12,03 m²	27,65 m²
QD. 07, LT. 11	ARRIMO DENTRO DA PROJ. DA CASA - ATÉ 1,20M	24,00 m	7,51 m²	18,63 m²
QD. 07, LT. 18	ARRIMO ATÉ 1,20M	24,00 m	12,24 m²	28,08 m²
QD. 07, LT. 18	ARRIMO DENTRO DA PROJ. DA CASA - ATÉ 1,20M	20,70 m	8,48 m²	20,06 m²
QD. 07, LT. 21	ARRIMO ACIMA 1,20M	22,40 m	28,52 m²	60,40 m²
QD. 07, LT. 21	ARRIMO DENTRO DA PROJ. DA CASA - ATÉ 1,20M	19,50 m	7,02 m²	16,96 m²
QD. 07, LT. 24	ARRIMO DENTRO DA PROJ. DA CASA - ATÉ 1,20M	19,50 m	10,55 m²	24,03 m²
QD. 07, LT. 26	ARRIMO DENTRO DA PROJ. DA CASA - ATÉ 1,20M	19,50 m	10,93 m²	24,79 m²
QD. 07, LT. 28	ARRIMO DENTRO DA PROJ. DA CASA - ACIMA 1,20M	24,00 m	15,36 m²	34,31 m²
QD. 07, LT. 31	ARRIMO DENTRO DA PROJ. DA CASA - ATÉ 1,20M	19,60 m	7,84 m²	18,62 m²
QD. 07, LT. 33	ARRIMO DENTRO DA PROJ. DA CASA - ATÉ 1,20M	19,60 m	7,84 m²	18,62 m²
QD. 07, LT. 36	ARRIMO DENTRO DA PROJ. DA CASA - ACIMA 1,20M	24,00 m	27,40 m²	58,39 m²
Total geral: 29		617,60 m	361,28 m²	815,20 m²

ÁREA DO MURO DE ARRIMO - FORA DA PROJEÇÃO DA CASA - ACIMA DE 1,20M			
QUADRA E LOTE	DESCRIÇÃO DO MURO	MATERIAL	ÁREA
QD. 06, LT. 20	ARRIMO ACIMA 1,20M	BLOCO DE CONCRETO (14CM) - ARRIMO FINAL 16CM	23,08 m²
QD. 07, LT. 21	ARRIMO ACIMA 1,20M	BLOCO DE CONCRETO (14CM) - ARRIMO FINAL 16CM	28,52 m²
Total geral: 2			51,60 m²

ÁREA DO MURO DE ARRIMO - FORA DA PROJEÇÃO DA CASA - ATÉ 1,20M			
QUADRA E LOTE	DESCRIÇÃO DO MURO	MATERIAL	ÁREA
QD. 06, LT. 14	ARRIMO ATÉ 1,20M	BLOCO DE CONCRETO (14CM) - ARRIMO FINAL 16CM	1,60 m²
QD. 06, LT. 18	ARRIMO ATÉ 1,20M	BLOCO DE CONCRETO (14CM) - ARRIMO FINAL 16CM	12,88 m²
QD. 06, LT. 20	ARRIMO ATÉ 1,20M	BLOCO DE CONCRETO (14CM) - ARRIMO FINAL 16CM	4,44 m²
QD. 07, LT. 18	ARRIMO ATÉ 1,20M	BLOCO DE CONCRETO (14CM) - ARRIMO FINAL 16CM	12,24 m²
Total geral: 4			31,16 m²

ÁREA DO MURO DE ARRIMO - DENTRO DA PROJEÇÃO DA CASA - ACIMA 1,20M			
QUADRA E LOTE	DESCRIÇÃO DO MURO	MATERIAL	ÁREA
QD. 06, LT. 28	ARRIMO DENTRO DA PROJ. DA CASA - ACIMA 1,20M	BLOCO DE CONCRETO (14CM) - ARRIMO FINAL 16CM	36,64 m²
QD. 07, LT. 10	ARRIMO DENTRO DA PROJ. DA CASA - ACIMA 1,20M	BLOCO DE CONCRETO (14CM) - ARRIMO FINAL 16CM	12,03 m²
QD. 07, LT. 28	ARRIMO DENTRO DA PROJ. DA CASA - ACIMA 1,20M	BLOCO DE CONCRETO (14CM) - ARRIMO FINAL 16CM	15,36 m²
QD. 07, LT. 36	ARRIMO DENTRO DA PROJ. DA CASA - ACIMA 1,20M	BLOCO DE CONCRETO (14CM) - ARRIMO FINAL 16CM	27,40 m²
Total geral: 4			91,42 m²

ÁREA DO MURO DE ARRIMO - DENTRO DA PROJEÇÃO DA CASA - ATÉ 1,20M			
QUADRA E LOTE	DESCRIÇÃO DO MURO	MATERIAL	ÁREA
QD. 06, LT. 11	ARRIMO DENTRO DA PROJ. DA CASA - ATÉ 1,20M	BLOCO DE CONCRETO (14CM) - ARRIMO FINAL 16CM	12,75 m²
QD. 06, LT. 13	ARRIMO DENTRO DA PROJ. DA CASA - ATÉ 1,20M	BLOCO DE CONCRETO (14CM) - ARRIMO FINAL 16CM	22,03 m²
QD. 06, LT. 15	ARRIMO DENTRO DA PROJ. DA CASA - ATÉ 1,20M	BLOCO DE CONCRETO (14CM) - ARRIMO FINAL 16CM	22,05 m²
QD. 06, LT. 16	ARRIMO DENTRO DA PROJ. DA CASA - ATÉ 1,20M	BLOCO DE CONCRETO (14CM) - ARRIMO FINAL 16CM	9,24 m²
QD. 06, LT. 17	ARRIMO DENTRO DA PROJ. DA CASA - ATÉ 1,20M	BLOCO DE CONCRETO (14CM) - ARRIMO FINAL 16CM	7,48 m²
QD. 06, LT. 24	ARRIMO DENTRO DA PROJ. DA CASA - ATÉ 1,20M	BLOCO DE CONCRETO (14CM) - ARRIMO FINAL 16CM	10,71 m²
QD. 07, LT. 02	ARRIMO DENTRO DA PROJ. DA CASA - ATÉ 1,20M	BLOCO DE CONCRETO (14CM) - ARRIMO FINAL 16CM	10,20 m²
QD. 07, LT. 04	ARRIMO DENTRO DA PROJ. DA CASA - ATÉ 1,20M	BLOCO DE CONCRETO (14CM) - ARRIMO FINAL 16CM	12,48 m²
QD. 07, LT. 06	ARRIMO DENTRO DA PROJ. DA CASA - ATÉ 1,20M	BLOCO DE CONCRETO (14CM) - ARRIMO FINAL 16CM	11,28 m²
QD. 07, LT. 08	ARRIMO DENTRO DA PROJ. DA CASA - ATÉ 1,20M	BLOCO DE CONCRETO (14CM) - ARRIMO FINAL 16CM	8,71 m²
QD. 07, LT. 11	ARRIMO DENTRO DA PROJ. DA CASA - ATÉ 1,20M	BLOCO DE CONCRETO (14CM) - ARRIMO FINAL 16CM	7,51 m²
QD. 07, LT. 18	ARRIMO DENTRO DA PROJ. DA CASA - ATÉ 1,20M	BLOCO DE CONCRETO (14CM) - ARRIMO FINAL 16CM	8,48 m²
QD. 07, LT. 21	ARRIMO DENTRO DA PROJ. DA CASA - ATÉ 1,20M	BLOCO DE CONCRETO (14CM) - ARRIMO FINAL 16CM	7,02 m²
QD. 07, LT. 24	ARRIMO DENTRO DA PROJ. DA CASA - ATÉ 1,20M	BLOCO DE CONCRETO (14CM) - ARRIMO FINAL 16CM	10,55 m²
QD. 07, LT. 26	ARRIMO DENTRO DA PROJ. DA CASA - ATÉ 1,20M	BLOCO DE CONCRETO (14CM) - ARRIMO FINAL 16CM	10,93 m²
QD. 07, LT. 31	ARRIMO DENTRO DA PROJ. DA CASA - ATÉ 1,20M	BLOCO DE CONCRETO (14CM) - ARRIMO FINAL 16CM	7,84 m²
QD. 07, LT. 33	ARRIMO DENTRO DA PROJ. DA CASA - ATÉ 1,20M	BLOCO DE CONCRETO (14CM) - ARRIMO FINAL 16CM	7,84 m²
Total geral: 19			187,10 m²

NOTA 1: O TERRENO DO RECUO FRONTAL DE GRAMA DEVERÁ SER NIVELADO EM CONFORMIDADE COM O NÍVEL DA CALÇADA E DO PLATÔ DA CASA.

NOTA 2: A RAMPA DE ACESSO DEVE TER DE 3% A 8,33% CHEGANDO AO NÍVEL DO PASSEIO DE PROTEÇÃO DA CASA. QUALQUER ESTRUTURA DE FUNDAÇÃO DEVE SER REALIZADA ABAIXO DESTE NÍVEL PARA QUE A RAMPA SE MANTENHA COMO ESPECIFICADA EM PROJETO. VER DETALHE EM CORTE ESQUEMÁTICO PRANCHA 01.

NOTA 2:

PATAMARIZAÇÃO

_ O PROJETO DE PATAMARIZAÇÃO FOI EXECUTANDO COM BASE NO LEVANTAMENTO TOPOGRÁFICO REALIZADO PELO TECNÓLOGO EM AGRIMENSURA ALEXANDRE ALVES BARBOSA, SOBRE ART Nº 1020240173827

ARRIMOS

_ O DETALHAMENTO DOS MUROS DE ARRIMO ENCONTRA-SE NO PROJETO ESTRUTURAL.

TALUDES

_ DEVERÁ SER PREVISTO SISTEMA DE DRENAGEM DOS TALUDES.
_ O TALUDE E 1M EM SEU ENTORNO DEVERÁ SER REVESTIDO DE COBERTURA VEGETAL.

CALÇADAS

_ O DETALHAMENTO DAS CALÇADAS ENCONTRA-SE NO PROJETO PASSEIO PÚBLICO.

PROJEÇÃO DA VAGA DE VEÍCULO

_ VERIFICAR A POSIÇÃO DAS VAGAS DE VEÍCULO EM PROJETO DE PASSEIO PÚBLICO.

LOTES FORA DOS CRITÉRIOS NECESSÁRIOS:

_ TODOS OS LOTES ATENDEM AOS CRITERIOS

LOTES RESERVADOS

_ OS LOTES 23 e 26 NA QUADRA 06 E OS LOTES 03 E 07 NA QUADRA 07 SÃO RESERVADOS PARA IDOSOS E PESSOAS COM DEFICIÊNCIA (PCD), RESPECTIVAMENTE.
_ 5% (CINCO POR CENTO) DAS UNIDADES DE PROGRAMAS DE LOTEAMENTOS SOCIAIS E DE HABITAÇÃO POPULAR SERÃO DESTINADAS ÀS MULHERES VÍTIMAS DE VIOLÊNCIA DOMÉSTICA CONFORME LEI ESTADUAL Nº 21.525/2022. TAIS HABITAÇÕES SERÃO DESIGNADAS EM SORTEIO E NÃO HAVERÃO DIFERENCIAÇÃO ÀS DEMAIS.

HISTÓRICO DE REVISÃO: R00

00 -EMISSÃO INICIAL DO PROJETO
01 - ATUALIZAÇÃO ANOTAÇÕES.
02 - XXXXXXXXXXXXXXXXX
03 - XXXXXXXXXXXXXXXXX
04 - XXXXXXXXXXXXXXXXX
05 - XXXXXXXXXXXXXXXXX

QUADRO DE REVISÕES

REVISÃO	DATA	MOTIVAÇÃO	SOLICITANTE	CONTEÚDO	AUTOR
R00	09/07/2024	Nº SEI e Despacho Nº 2024000031006706	SECPLANH	Emissão inicial do projeto	MÔNICA GODOI
R01	09/07/2024	Nº SEI e Despacho Nº 2024000031006706	SECPLANH	Atualização de anotações.	PAULO H. STIVAL

APROVAÇÃO DE PROJETO:

Os projetos referentes ao Processo SEI Nº2024000031006706, encontram-se dentro das normas e exigências da AGEHAB, tendo sido elaborado por profissionais habilitados.

GERÊNCIA DE PROJETOS DE IMPLANTAÇÃO

SECRETARIA EXECUTIVA DE PLANEJAMENTO E PROJETOS HABITACIONAIS

AGEHAB Agência Goiana de Habitação

GOVERNO DE GOIÁS O ESTADO QUE DÁ CERTO

PROJETO DE PATAMARIZAÇÃO

HIDROLÂNIDA MOD. IV - 50 UH

ENDEREÇO DA OBRA: ALAMEDA FREI ADRIANO, RUA ROBSON JOSÉ SANTANA, QD 07 LOTES 2 A 18 E LOTES 21 A 36 RUA EULA BATISTA DE CARVALHO, Qd 06 LOTES 11 A 18 E LOTES 20 A 28, LOTEAMENTO PARQUE DAS JABUTICABEIRAS.

PROPRIETÁRIO:

AGÊNCIA GOIANA DE HABITAÇÃO - AGEHAB
CNPJ: 01.274.240/0001-47

AUTOR DO PROJETO:

ARQ. URB. MÔNICA LOPES DE GODOI | CAU: A73960-0 / GO

PATAMARIZAÇÃO

CONTEÚDO:

LOCALIZAÇÃO

ÁREA DO TERRENO: 12.061,49m²	**DESENHO:** MÔNICA GODOI		**ESCALA:** Como indicado	**FOLHA:** 01/12
ÁREA CONSTRUÍDA: 00.000,00m²	**PROGRAMA:** REVIT - 2025	**DATA:** JULHO/2024	**FORMATO:** A1 (841x594mm)	

IMPORTANTE: ANTES DA EXECUÇÃO, VERIFICAR A COMPATIBILIDADE COM PROJETOS COMPLEMENTARES: TOPOGRÁFICO, EXECUTIVO, ESTRUTURAL, ELÉTRICO E HIDRAULICO.

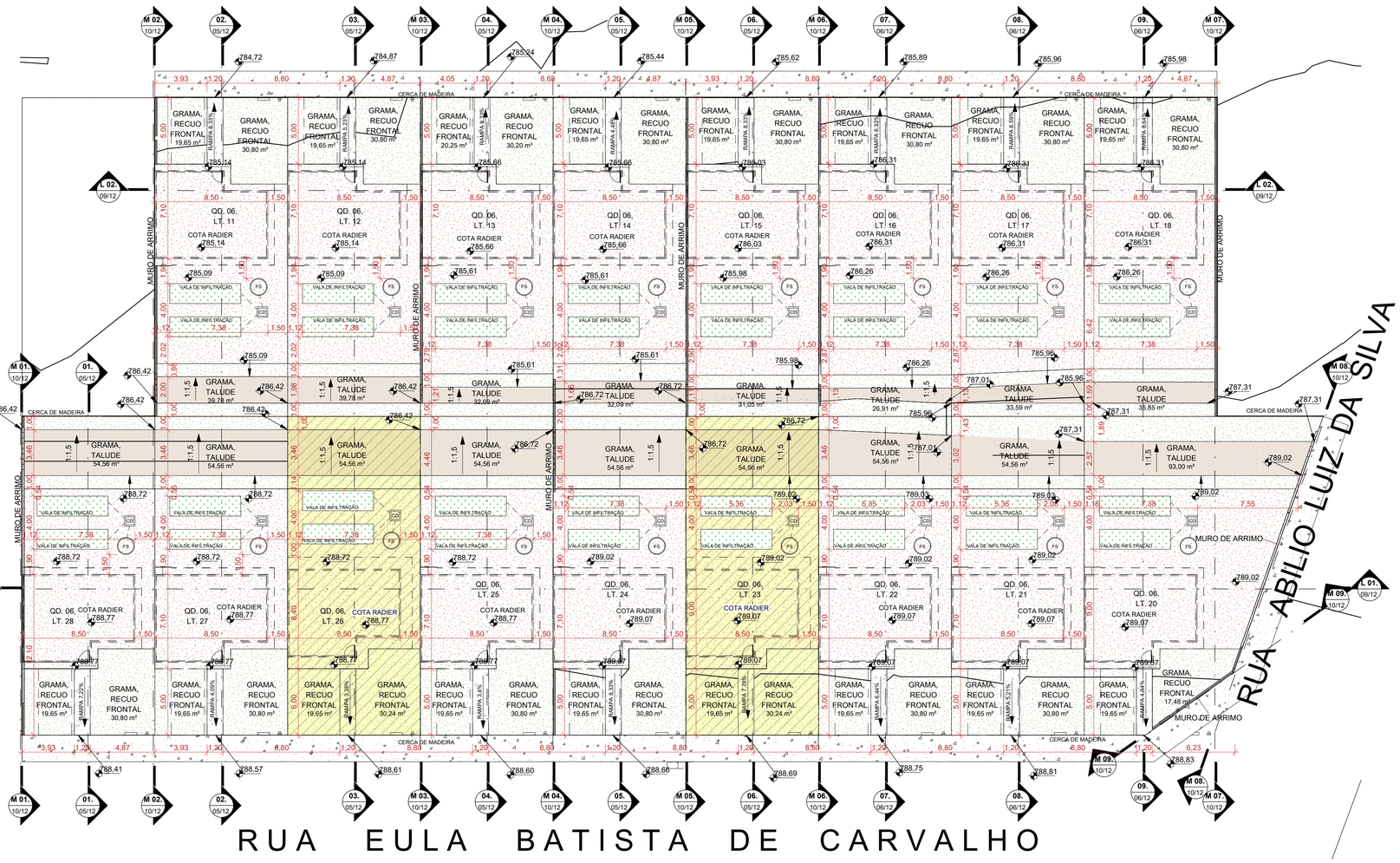

NOTA 1: O TERRENO DO RECUO FRONTAL DE GRAMA DEVERÁ SER NIVELADO EM CONFORMIDADE COM O NÍVEL DA CALÇADA E DO PLATÔ DA CASA.

NOTA 2: A RAMPA DE ACESSO DEVE TER DE 3% A 8,33% CHEGANDO AO NÍVEL DO PASSEIO DE PROTEÇÃO DA CASA. QUALQUER ESTRUTURA DE FUNDAÇÃO DEVE SER REALIZADA ABAIXO DESTE NÍVEL PARA QUE A RAMPA SE MANTENHA COMO ESPECIFICADA EM PROJETO. VER DETALHE EM CORTE ESQUEMÁTICO PRANCHA 01.

NOTA 2:

PATAMARIZAÇÃO

_ O PROJETO DE PATAMARIZAÇÃO FOI EXECUTANDO COM BASE NO LEVANTAMENTO TOPOGRÁFICO REALIZADO PELO TECNÓLOGO EM AGRIMENSURA ALEXANDRE ALVES BARBOSA, SOBRE ART Nº 1020240173827

ARRIMOS

_ O DETALHAMENTO DOS MUROS DE ARRIMO ENCONTRA-SE NO PROJETO ESTRUTURAL.

TALUDES

_ DEVERÁ SER PREVISTO SISTEMA DE DRENAGEM DOS TALUDES.
_ O TALUDE E 1M EM SEU ENTORNO DEVERÁ SER REVESTIDO DE COBERTURA VEGETAL.

CALÇADAS

_ O DETALHAMENTO DAS CALÇADAS ENCONTRA-SE NO PROJETO PASSEIO PÚBLICO.

PROJEÇÃO DA VAGA DE VEÍCULO

_ VERIFICAR A POSIÇÃO DAS VAGAS DE VEÍCULO EM PROJETO DE PASSEIO PÚBLICO.

LOTES FORA DOS CRITÉRIOS NECESSÁRIOS:

_ TODOS OS LOTES ATENDEM AOS CRITERIOS

LOTES RESERVADOS

_ OS LOTES 23 e 26 NA QUADRA 06 E OS LOTES 03 E 07 NA QUADRA 07 SÃO RESERVADOS PARA IDOSOS E PESSOAS COM DEFICIÊNCIA (PCD), RESPECTIVAMENTE.
_ 5% (CINCO POR CENTO) DAS UNIDADES DE PROGRAMAS DE LOTEAMENTOS SOCIAIS E DE HABITAÇÃO POPULAR SERÃO DESTINADAS ÀS MULHERES VÍTIMAS DE VIOLÊNCIA DOMÉSTICA CONFORME LEI ESTADUAL Nº 21.525/2022. TAIS HABITAÇÕES SERÃO DESIGNADAS EM SORTEIO E NÃO HAVERÃO DIFERENCIAÇÃO ÀS DEMAIS.

HISTÓRICO DE REVISÃO: R00

00 -EMISSÃO INICIAL DO PROJETO
01 - ATUALIZAÇÃO ANOTAÇÕES.
02 - XXXXXXXXXXXXXXXXX
03 - XXXXXXXXXXXXXXXXX
04 - XXXXXXXXXXXXXXXXX
05 - XXXXXXXXXXXXXXXXX

QUADRO DE REVISÕES

REVISÃO	DATA	MOTIVAÇÃO	SOLICITANTE	CONTEÚDO	AUTOR
R00	09/07/2024	Nº SEI e Despacho Nº 2024000031006706	SECPLANH	Emissão inicial do projeto	MÔNICA GODOI
R01	09/07/2024	Nº SEI e Despacho Nº 2024000031006706	SECPLANH	Atualização de anotações.	PAULO H. STIVAL

APROVAÇÃO DE PROJETO:

Os projetos referentes ao Processo SEI Nº202400031006706, encontram-se dentro das normas e exigências da AGEHAB, tendo sido elaborado por profissionais habilitados.

GERÊNCIA DE PROJETOS DE IMPLANTAÇÃO

SECRETARIA EXECUTIVA DE PLANEJAMENTO E PROJETOS HABITACIONAIS

AGEHAB Agência Goiana de Habitação

GOVERNO DE GOIÁS O ESTADO QUE DÁ CERTO

PROJETO DE PATAMARIZAÇÃO

HIDROLÂNIDA MOD. IV - 50 UH

ENDEREÇO DA OBRA: ALAMEDA FREI ADRIANO, RUA ROBSON JOSÉ SANTANA, QD 07 LOTES 2 A 18 E LOTES 21 A 36 RUA EULA BATISTA DE CARVALHO, Qd 06 LOTES 11 A 18 E LOTES 20 A 28, LOTEAMENTO PARQUE DAS JABUTICABEIRAS.

PROPRIETÁRIO:

AGÊNCIA GOIANA DE HABITAÇÃO - AGEHAB
CNPJ: 01.274.240/0001-47

AUTOR DO PROJETO:

ARQ. URB. MÔNICA LOPES DE GODOI | CAU: A73960-0 / GO

PATAMARIZAÇÃO

CONTEÚDO:

PATAMARIZAÇÃO

ÁREA DO TERRENO:	DESENHO:	ESCALA:	FOLHA:
12.061,49m²	MÔNICA GODOI	Como indicado	02/12
ÁREA CONSTRUÍDA:	**PROGRAMA:** / **DATA:**	**FORMATO:**	
00.000,00m²	REVIT - 2025 / JULHO/2024	A1 (841x594mm)	

IMPORTANTE: ANTES DA EXECUÇÃO, VERIFICAR A COMPATIBILIDADE COM PROJETOS COMPLEMENTARES: TOPOGRÁFICO, EXECUTIVO, ESTRUTURAL, ELÉTRICO E HIDRÁULICO.

1 PATAMARIZAÇÃO - QD. 06

ESCALA - 1 : 200

TABELA DE TOPOGRAFIA				
Nome	Corte	Aterro	Vol. Radier UNI	Corte/Aterro UNI
QD. 06, LT. 11	14,57 m³	34,20 m³	6,55 m³	13,08 m³
QD. 06, LT. 12	47,39 m³	10,10 m³	6,55 m³	-43,84 m³
QD. 06, LT. 13	26,16 m³	20,16 m³	6,55 m³	-12,55 m³
QD. 06, LT. 14	80,21 m³	1,13 m³	6,55 m³	-85,63 m³
QD. 06, LT. 15	79,09 m³	0,09 m³	6,55 m³	-85,54 m³
QD. 06, LT. 16	44,35 m³	2,06 m³	6,55 m³	-48,84 m³
QD. 06, LT. 17	49,18 m³	1,57 m³	6,55 m³	-54,15 m³
QD. 06, LT. 18	59,86 m³	2,97 m³	6,55 m³	-63,44 m³
QD. 06, LT. 20	2,39 m³	270,51 m³	6,55 m³	261,58 m³
QD. 06, LT. 21	1,81 m³	212,36 m³	6,55 m³	204,01 m³
QD. 06, LT. 22	5,64 m³	226,90 m³	6,55 m³	214,71 m³
QD. 06, LT. 23	5,39 m³	232,61 m³	6,55 m³	220,68 m³
QD. 06, LT. 24	2,75 m³	248,17 m³	6,55 m³	238,87 m³
QD. 06, LT. 25	1,99 m³	208,97 m³	6,55 m³	200,43 m³
QD. 06, LT. 26	0,56 m³	233,68 m³	6,55 m³	226,57 m³
QD. 06, LT. 27	0,00 m³	257,29 m³	6,55 m³	250,74 m³
QD. 06, LT. 28	0,84 m³	282,03 m³	6,55 m³	274,64 m³
QD. 07, LT. 02	28,47 m³	25,19 m³	6,55 m³	-9,83 m³
QD. 07, LT. 03	44,96 m³	15,18 m³	6,55 m³	-36,33 m³
QD. 07, LT. 04	19,35 m³	23,53 m³	6,55 m³	-2,37 m³
QD. 07, LT. 05	46,81 m³	9,94 m³	6,55 m³	-43,42 m³
QD. 07, LT. 06	27,48 m³	14,44 m³	6,55 m³	-19,58 m³
QD. 07, LT. 07	62,03 m³	3,45 m³	6,55 m³	-65,13 m³
QD. 07, LT. 08	74,47 m³	2,25 m³	6,55 m³	-78,77 m³
QD. 07, LT. 09	131,42 m³	0,20 m³	6,55 m³	-137,77 m³
QD. 07, LT. 10	71,47 m³	8,22 m³	6,55 m³	-69,79 m³
QD. 07, LT. 11	80,11 m³	2,44 m³	6,55 m³	-84,22 m³
QD. 07, LT. 12	117,07 m³	0,20 m³	6,55 m³	-123,43 m³
QD. 07, LT. 13	11,82 m³	1,49 m³	6,55 m³	-16,88 m³
QD. 07, LT. 14	129,02 m³	0,35 m³	6,55 m³	-135,23 m³
QD. 07, LT. 15	97,38 m³	0,10 m³	6,55 m³	-103,83 m³
QD. 07, LT. 16	115,42 m³	0,25 m³	6,55 m³	-121,72 m³
QD. 07, LT. 17	67,87 m³	2,56 m³	6,55 m³	-71,86 m³
QD. 07, LT. 18	40,43 m³	10,51 m³	6,55 m³	-36,47 m³
QD. 07, LT. 21	0,03 m³	235,11 m³	6,55 m³	228,53 m³
QD. 07, LT. 22	0,06 m³	171,99 m³	6,55 m³	165,38 m³
QD. 07, LT. 23	0,38 m³	191,07 m³	6,55 m³	184,14 m³
QD. 07, LT. 24	0,07 m³	51,17 m³	6,55 m³	44,55 m³
QD. 07, LT. 25	0,12 m³	39,43 m³	6,55 m³	32,77 m³
QD. 07, LT. 26	0,58 m³	54,12 m³	6,55 m³	46,99 m³
QD. 07, LT. 27	1,33 m³	200,53 m³	6,55 m³	192,65 m³
QD. 07, LT. 28	0,55 m³	233,44 m³	6,55 m³	226,35 m³
QD. 07, LT. 29	9,43 m³	178,06 m³	6,55 m³	162,08 m³
QD. 07, LT. 30	2,01 m³	211,70 m³	6,55 m³	203,14 m³
QD. 07, LT. 31	7,09 m³	220,04 m³	6,55 m³	206,40 m³
QD. 07, LT. 32	5,26 m³	185,20 m³	6,55 m³	173,39 m³
QD. 07, LT. 33	5,41 m³	188,30 m³	6,55 m³	176,34 m³
QD. 07, LT. 34	5,85 m³	187,33 m³	6,55 m³	174,93 m³
QD. 07, LT. 35	2,08 m³	209,71 m³	6,55 m³	201,08 m³
QD. 07, LT. 36	1,51 m³	225,00 m³	6,55 m³	216,94 m³
Total Lotes: 50	1629,50 m³	5147,26 m³		3190,34 m³

ÁREA DE GRAMA RECUO FRONTAL		
QUADRA E LOTE	NOME AMBIENTE	ÁREA
QD. 06, LT. 11	GRAMA, RECUO FRONTAL	50,45 m²
QD. 06, LT. 12	GRAMA, RECUO FRONTAL	50,45 m²
QD. 06, LT. 13	GRAMA, RECUO FRONTAL	50,45 m²
QD. 06, LT. 14	GRAMA, RECUO FRONTAL	50,45 m²
QD. 06, LT. 15	GRAMA, RECUO FRONTAL	50,45 m²
QD. 06, LT. 16	GRAMA, RECUO FRONTAL	50,45 m²
QD. 06, LT. 17	GRAMA, RECUO FRONTAL	50,45 m²
QD. 06, LT. 18	GRAMA, RECUO FRONTAL	50,45 m²
QD. 06, LT. 20	GRAMA, RECUO FRONTAL	37,13 m²
QD. 06, LT. 21	GRAMA, RECUO FRONTAL	50,45 m²
QD. 06, LT. 22	GRAMA, RECUO FRONTAL	50,45 m²
QD. 06, LT. 23	GRAMA, RECUO FRONTAL	49,89 m²
QD. 06, LT. 24	GRAMA, RECUO FRONTAL	50,45 m²
QD. 06, LT. 25	GRAMA, RECUO FRONTAL	50,45 m²
QD. 06, LT. 26	GRAMA, RECUO FRONTAL	49,89 m²
QD. 06, LT. 27	GRAMA, RECUO FRONTAL	50,45 m²
QD. 06, LT. 28	GRAMA, RECUO FRONTAL	50,45 m²
QD. 07, LT. 02	GRAMA, RECUO FRONTAL	50,45 m²
QD. 07, LT. 03	GRAMA, RECUO FRONTAL	49,85 m²
QD. 07, LT. 04	GRAMA, RECUO FRONTAL	50,45 m²
QD. 07, LT. 05	GRAMA, RECUO FRONTAL	50,45 m²
QD. 07, LT. 06	GRAMA, RECUO FRONTAL	50,45 m²
QD. 07, LT. 07	GRAMA, RECUO FRONTAL	49,85 m²
QD. 07, LT. 08	GRAMA, RECUO FRONTAL	50,45 m²
QD. 07, LT. 09	GRAMA, RECUO FRONTAL	50,45 m²
QD. 07, LT. 10	GRAMA, RECUO FRONTAL	50,45 m²
QD. 07, LT. 11	GRAMA, RECUO FRONTAL	49,85 m²
QD. 07, LT. 12	GRAMA, RECUO FRONTAL	50,45 m²
QD. 07, LT. 13	GRAMA, RECUO FRONTAL	50,45 m²
QD. 07, LT. 14	GRAMA, RECUO FRONTAL	50,45 m²
QD. 07, LT. 15	GRAMA, RECUO FRONTAL	50,45 m²
QD. 07, LT. 16	GRAMA, RECUO FRONTAL	50,45 m²
QD. 07, LT. 17	GRAMA, RECUO FRONTAL	50,45 m²
QD. 07, LT. 18	GRAMA, RECUO FRONTAL	50,45 m²
QD. 07, LT. 21	GRAMA, RECUO FRONTAL	50,45 m²
QD. 07, LT. 22	GRAMA, RECUO FRONTAL	50,45 m²
QD. 07, LT. 23	GRAMA, RECUO FRONTAL	50,45 m²
QD. 07, LT. 24	GRAMA, RECUO FRONTAL	50,45 m²
QD. 07, LT. 25	GRAMA, RECUO FRONTAL	50,45 m²
QD. 07, LT. 26	GRAMA, RECUO FRONTAL	50,45 m²
QD. 07, LT. 27	GRAMA, RECUO FRONTAL	50,45 m²
QD. 07, LT. 28	GRAMA, RECUO FRONTAL	50,45 m²
QD. 07, LT. 29	GRAMA, RECUO FRONTAL	50,45 m²
QD. 07, LT. 30	GRAMA, RECUO FRONTAL	50,45 m²
QD. 07, LT. 31	GRAMA, RECUO FRONTAL	50,45 m²
QD. 07, LT. 32	GRAMA, RECUO FRONTAL	50,45 m²
QD. 07, LT. 33	GRAMA, RECUO FRONTAL	50,45 m²
QD. 07, LT. 34	GRAMA, RECUO FRONTAL	50,45 m²
QD. 07, LT. 35	GRAMA, RECUO FRONTAL	50,45 m²
QD. 07, LT. 36	GRAMA, RECUO FRONTAL	50,45 m²
Total geral		2506,30 m²

ÁREA DE RAMPA		
QUADRA E LOTE	DESCRIÇÃO	Área
QD. 06, LT. 11	RAMPA	6,02 m²
QD. 06, LT. 12	RAMPA	6,01 m²
QD. 06, LT. 13	RAMPA	6,02 m²
QD. 06, LT. 14	RAMPA	6,01 m²
QD. 06, LT. 15	RAMPA	6,02 m²
QD. 06, LT. 16	RAMPA	6,02 m²
QD. 06, LT. 17	RAMPA	6,01 m²
QD. 06, LT. 18	RAMPA	6,01 m²
QD. 06, LT. 20	RAMPA	6,01 m²
QD. 06, LT. 21	RAMPA	6,01 m²
QD. 06, LT. 22	RAMPA	6,01 m²
QD. 06, LT. 23	RAMPA	6,02 m²
QD. 06, LT. 24	RAMPA	6,02 m²
QD. 06, LT. 25	RAMPA	6,00 m²
QD. 06, LT. 26	RAMPA	6,00 m²
QD. 06, LT. 27	RAMPA	6,00 m²
QD. 06, LT. 28	RAMPA	6,02 m²
QD. 07, LT. 02	RAMPA	6,02 m²
QD. 07, LT. 03	RAMPA	6,00 m²
QD. 07, LT. 04	RAMPA	6,02 m²
QD. 07, LT. 05	RAMPA	6,01 m²
QD. 07, LT. 06	RAMPA	6,02 m²
QD. 07, LT. 07	RAMPA	6,01 m²
QD. 07, LT. 08	RAMPA	6,02 m²
QD. 07, LT. 09	RAMPA	6,02 m²
QD. 07, LT. 10	RAMPA	6,02 m²
QD. 07, LT. 11	RAMPA	6,01 m²
QD. 07, LT. 12	RAMPA	6,02 m²
QD. 07, LT. 13	RAMPA	6,02 m²
QD. 07, LT. 14	RAMPA	6,01 m²
QD. 07, LT. 15	RAMPA	6,02 m²
QD. 07, LT. 16	RAMPA	6,01 m²
QD. 07, LT. 17	RAMPA	6,02 m²
QD. 07, LT. 18	RAMPA	6,02 m²
QD. 07, LT. 21	RAMPA	6,02 m²
QD. 07, LT. 22	RAMPA	6,00 m²
QD. 07, LT. 23	RAMPA	6,01 m²
QD. 07, LT. 24	RAMPA	6,02 m²
QD. 07, LT. 25	RAMPA	6,01 m²
QD. 07, LT. 26	RAMPA	6,02 m²
QD. 07, LT. 27	RAMPA	6,01 m²
QD. 07, LT. 28	RAMPA	6,02 m²
QD. 07, LT. 29	RAMPA	6,01 m²
QD. 07, LT. 30	RAMPA	6,00 m²
QD. 07, LT. 31	RAMPA	12,01 m²
QD. 07, LT. 32	RAMPA	6,01 m²
QD. 07, LT. 34	RAMPA	6,01 m²
QD. 07, LT. 35	RAMPA	6,01 m²
QD. 07, LT. 36	RAMPA	6,02 m²
Total geral: 50		300,66 m²

LEGENDA:

- ÁREA DE GRAMA
- CALçADA
- GUARDA-CORPO (ALVENARIA ESTRUTURAL)
- ARRIMO ABAIXO DA SOBREPOSIçãO DA HABITAçãO (EM CORTE)
- ARRIMO FORA DA SOBREPOSIçãO DA HABITAçãO ACIMA 1,20M (EM CORTE)
- ARRIMO FORA DA SOBREPOSIçãO DA HABITAçãO ATÉ 1,20M (EM CORTE)
- MURO DE ARRIMO (EM PLANTA)
- TERRENO NATURAL
- TALUDE
- TERRENO PATAMARIZADO
- RAMPA
- LOTES RESERVADOS PARA PCD E IDOSO (VER NOTAS)
- LOTES COM POSSIBILIDADE DE APROVEITAMENTO (VER NOTAS)
- LOTES RECUSADOS
- CERCA EM MADEIRA
- MURETA HIDRáULICA
- FOSSA SéPTICA
- SUMIDOURO
- VAGA DE GARAGEM
- POSTE

LEGENDA:

- ÁREA DE GRAMA
- CALçADA
- GUARDA-CORPO (ALVENARIA ESTRUTURAL)
- ARRIMO ABAIXO DA SOBREPOSIçãO DA HABITAçãO (EM CORTE)
- ARRIMO FORA DA SOBREPOSIçãO DA HABITAçãO ACIMA 1,20M (EM CORTE)
- ARRIMO FORA DA SOBREPOSIçãO DA HABITAçãO ATÉ 1,20M (EM CORTE)
- MURO DE ARRIMO (EM PLANTA)
- TERRENO NATURAL
- TALUDE
- TERRENO PATAMARIZADO
- RAMPA
- LOTES RESERVADOS PARA PCD E IDOSO (VER NOTAS)
- LOTES COM POSSIBILIDADE DE APROVEITAMENTO (VER NOTAS)
- LOTES RECUSADOS
- CERCA EM MADEIRA
- MURETA HIDRáULICA
- FOSSA SéPTICA
- SUMIDOURO
- VAGA DE GARAGEM
- POSTE

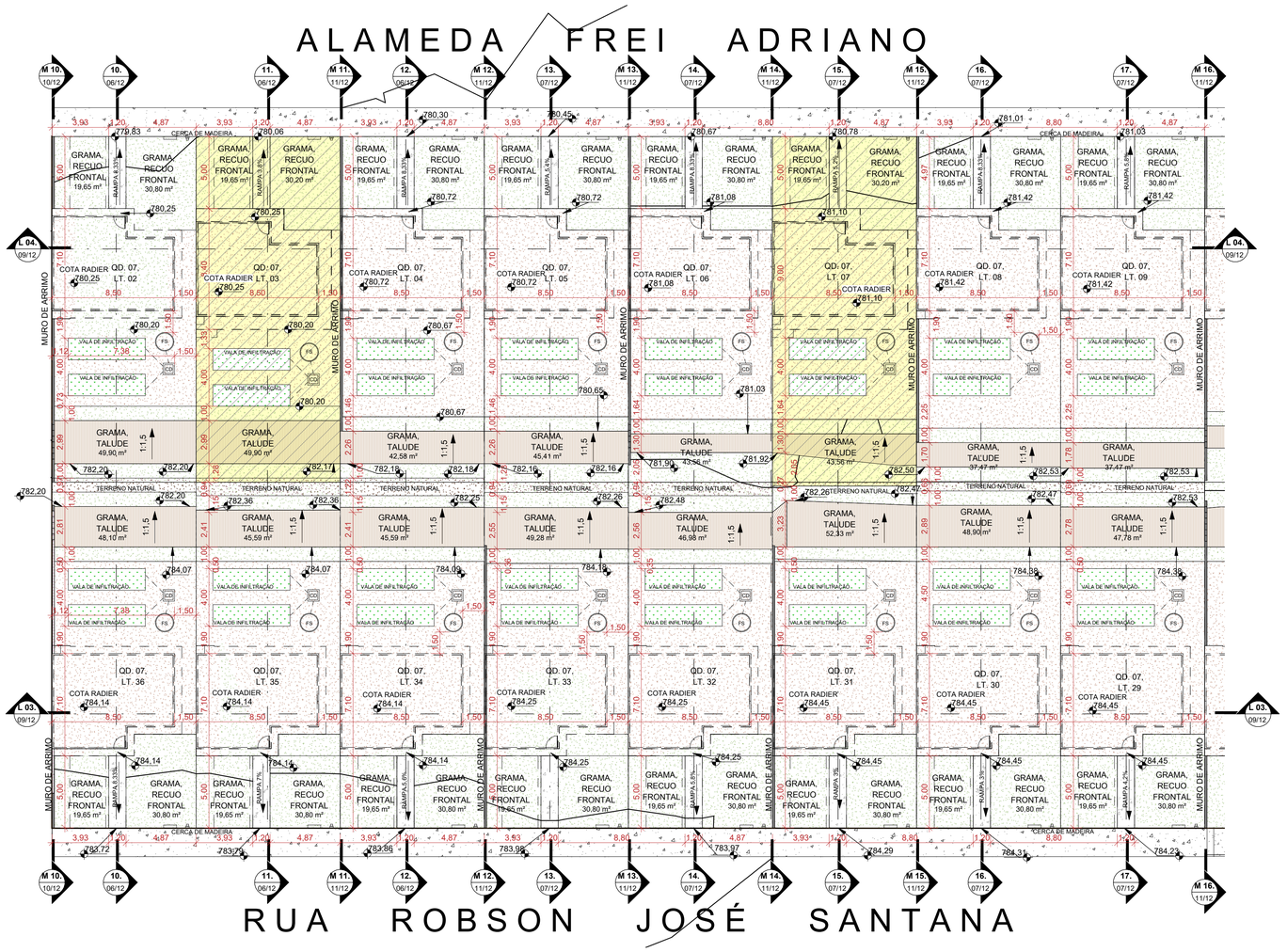

1 **PATAMARIZAÇÃO - QD. 07 - PARTE01**

ESCALA - 1 : 200

NOTA 1: O TERRENO DO RECUO FRONTAL DE GRAMA DEVERÁ SER NIVELADO EM CONFORMIDADE COM O NÍVEL DA CALÇADA E DO PLATÔ DA CASA.

NOTA 2: A RAMPA DE ACESSO DEVE TER DE 3% A 8,33% CHEGANDO AO NÍVEL DO PASSEIO DE PROTEÇÃO DA CASA. QUALQUER ESTRUTURA DE FUNDAÇÃO DEVE SER REALIZADA ABAIXO DESTE NÍVEL PARA QUE A RAMPA SE MANTENHA COMO ESPECIFICADA EM PROJETO. VER DETALHE EM CORTE ESQUEMÁTICO PRANCHA 01.

NOTA 2:

PATAMARIZAÇÃO

_ O PROJETO DE PATAMARIZAÇÃO FOI EXECUTANDO COM BASE NO LEVANTAMENTO TOPOGRÁFICO REALIZADO PELO TECNÓLOGO EM AGRIMENSURA ALEXANDRE ÁLVES BARBOSA, SOBRE ART Nº 1020240173827

ARRIMOS

_ O DETALHAMENTO DOS MUROS DE ARRIMO ENCONTRA-SE NO PROJETO ESTRUTURAL.

TALUDES

_ DEVERÁ SER PREVISTO SISTEMA DE DRENAGEM DOS TALUDES.
_ O TALUDE E 1M EM SEU ENTORNO DEVERÁ SER REVESTIDO DE COBERTURA VEGETAL.

CALÇADAS

_ O DETALHAMENTO DAS CALÇADAS ENCONTRA-SE NO PROJETO PASSEIO PÚBLICO.

PROJEÇÃO DA VAGA DE VEÍCULO

_ VERIFICAR A POSIÇÃO DAS VAGAS DE VEÍCULO EM PROJETO DE PASSEIO PÚBLICO.

LOTES FORA DOS CRITÉRIOS NECESSÁRIOS:

_ TODOS OS LOTES ATENDEM AOS CRITERIOS

LOTES RESERVADOS

_ OS LOTES 23 e 26 NA QUADRA 06 E OS LOTES 03 E 07 NA QUADRA 07 SÃO RESERVADOS PARA IDOSOS E PESSOAS COM DEFICIÊNCIA (PCD), RESPECTIVAMENTE.
_ 5% (CINCO POR CENTO) DAS UNIDADES DE PROGRAMAS DE LOTEAMENTOS SOCIAIS E DE HABITAÇÃO POPULAR SERÃO DESTINADAS ÀS MULHERES VÍTIMAS DE VIOLÊNCIA DOMÉSTICA CONFORME LEI ESTADUAL Nº 21.525/2022. TAIS HABITAÇÕES SERÃO DESIGNADAS EM SORTEIO E NÃO HAVERÃO DIFERENCIAÇÃO ÀS DEMAIS.

HISTÓRICO DE REVISÃO: R00

00 -EMISSÃO INICIAL DO PROJETO
01 - ATUALIZAÇÃO ANOTAÇÕES.
02 - XXXXXXXXXXXXXXXXX
03 - XXXXXXXXXXXXXXXXX
04 - XXXXXXXXXXXXXXXXX
05 - XXXXXXXXXXXXXXXXX

QUADRO DE REVISÕES

REVISÃO	DATA	MOTIVAÇÃO	SOLICITANTE	CONTEÚDO	AUTOR
R00	09/07/2024	Nº SEI e Despacho Nº 2024000031006706	SECPLANH	Emissão inicial do projeto	MÔNICA GODOI
R01	09/07/2024	Nº SEI e Despacho Nº 2024000031006706	SECPLANH	Atualização de anotações.	PAULO H. STIVAL

APROVAÇÃO DE PROJETO:

Os projetos referentes ao Processo SEI Nº202400031006706, encontram-se dentro das normas e exigências da AGEHAB, tendo sido elaborado por profissionais habilitados.

GERÊNCIA DE PROJETOS DE IMPLANTAÇÃO

SECRETARIA EXECUTIVA DE PLANEJAMENTO E PROJETOS HABITACIONAIS

AGEHAB Agência Goiana de Habitação

GOVERNO DE GOIÁS O ESTADO QUE DÁ CERTO

PROJETO DE PATAMARIZAÇÃO

HIDROLÂNIDA MOD. IV - 50 UH

ENDEREÇO DA OBRA: ALAMEDA FREI ADRIANO, RUA ROBSON JOSÉ SANTANA, QD 07 LOTES 2 A 18 E LOTES 21 A 36 RUA EULA BATISTA DE CARVALHO, Qd 06 LOTES 11 A 18 E LOTES 20 A 28, LOTEAMENTO PARQUE DAS JABUTICABEIRAS.

PROPRIETÁRIO:

AGÊNCIA GOIANA DE HABITAÇÃO - AGEHAB
CNPJ: 01.274.240/0001-47

AUTOR DO PROJETO:

ARQ. URB. MÔNICA LOPES DE GODOI | CAU: A73960-0 / GO

PATAMARIZAÇÃO

CONTEÚDO:

PATAMARIZAÇÃO

ÁREA DO TERRENO: 12.061,49m²	**DESENHO:** MÔNICA GODOI	**ESCALA:** Como indicado	**FOLHA:** 03/12
ÁREA CONSTRUÍDA: 00.000,00m²	**PROGRAMA:** REVIT - 2025 **DATA:** JULHO/2024	**FORMATO:** A1 (841x594mm)	

IMPORTANTE: ANTES DA EXECUÇÃO, VERIFICAR A COMPATIBILIDADE COM PROJETOS COMPLEMENTARES: TOPOGRÁFICO, EXECUTIVO, ESTRUTURAL, ELÉTRICO E HIDRAULICO.



1 PATAMARIZAÇÃO - QD. 07 - PARTE02

ESCALA - 1 : 200

LEGENDA:

- ÁREA DE GRAMA
- CALçADA
- GUARDA-CORPO (ALVENARIA ESTRUTURAL)
- ARRIMO ABAIXO DA SOBREPOSIçãO DA HABITAçãO (EM CORTE)
- ARRIMO FORA DA SOBREPOSIçãO DA HABITAçãO ACIMA 1,20M (EM CORTE)
- ARRIMO FORA DA SOBREPOSIçãO DA HABITAçãO ATÉ 1,20M (EM CORTE)
- MURO DE ARRIMO (EM PLANTA)
- TERRENO NATURAL
- TALUDE
- TERRENO PATAMARIZADO
- RAMPA
- LOTES RESERVADOS PARA PCD E IDOSO (VER NOTAS)
- LOTES COM POSSIBILIDADE DE APROVEITAMENTO (VER NOTAS)
- LOTES RECUSADOS
- CERCA EM MADEIRA
- MURETA HIDRáULICA
- FOSSA SéPTICA
- SUMIDOURO
- VAGA DE GARAGEM
- POSTE

NOTA 1: O TERRENO DO RECUO FRONTAL DE GRAMA DEVERÁ SER NIVELADO EM CONFORMIDADE COM O NÍVEL DA CALÇADA E DO PLATÔ DA CASA.

NOTA 2: A RAMPA DE ACESSO DEVE TER DE 3% A 8,33% CHEGANDO AO NÍVEL DO PASSEIO DE PROTEÇÃO DA CASA. QUALQUER ESTRUTURA DE FUNDAÇÃO DEVE SER REALIZADA ABAIXO DESTE NÍVEL PARA QUE A RAMPA SE MANTENHA COMO ESPECIFICADA EM PROJETO. VER DETALHE EM CORTE ESQUEMÁTICO PRANCHA 01.

NOTA 2:

PATAMARIZAÇÃO

_ O PROJETO DE PATAMARIZAÇÃO FOI EXECUTANDO COM BASE NO LEVANTAMENTO TOPOGRÁFICO REALIZADO PELO TECNÓLOGO EM AGRIMENSURA ALEXANDRE ÁLVES BARBOSA, SOBRE ART Nº 1020240173827

ARRIMOS

_ O DETALHAMENTO DOS MUROS DE ARRIMO ENCONTRA-SE NO PROJETO ESTRUTURAL.

TALUDES

_ DEVERÁ SER PREVISTO SISTEMA DE DRENAGEM DOS TALUDES.
_ O TALUDE E 1M EM SEU ENTORNO DEVERÁ SER REVESTIDO DE COBERTURA VEGETAL.

CALÇADAS

_ O DETALHAMENTO DAS CALÇADAS ENCONTRA-SE NO PROJETO PASSEIO PÚBLICO.

PROJEÇÃO DA VAGA DE VEÍCULO

_ VERIFICAR A POSIÇÃO DAS VAGAS DE VEÍCULO EM PROJETO DE PASSEIO PÚBLICO.

LOTES FORA DOS CRITÉRIOS NECESSÁRIOS:

_ TODOS OS LOTES ATENDEM AOS CRITERIOS

LOTES RESERVADOS

_ OS LOTES 23 e 26 NA QUADRA 06 E OS LOTES 03 E 07 NA QUADRA 07 SÃO RESERVADOS PARA IDOSOS E PESSOAS COM DEFICIÊNCIA (PCD), RESPECTIVAMENTE.
_ 5% (CINCO POR CENTO) DAS UNIDADES DE PROGRAMAS DE LOTEAMENTOS SOCIAIS E DE HABITAÇÃO POPULAR SERÃO DESTINADAS ÀS MULHERES VÍTIMAS DE VIOLÊNCIA DOMÉSTICA CONFORME LEI ESTADUAL Nº 21.525/2022. TAIS HABITAÇÕES SERÃO DESIGNADAS EM SORTEIO E NÃO HAVERÃO DIFERENCIAÇÃO ÀS DEMAIS.

HISTÓRICO DE REVISÃO: R00

00 -EMISSÃO INICIAL DO PROJETO
01 - ATUALIZAÇÃO ANOTAÇÕES.
02 - XXXXXXXXXXXXXXXXX
03 - XXXXXXXXXXXXXXXXX
04 - XXXXXXXXXXXXXXXXX
05 - XXXXXXXXXXXXXXXXX

QUADRO DE REVISÕES

REVISÃO	DATA	MOTIVAÇÃO	SOLICITANTE	CONTEÚDO	AUTOR
R00	09/07/2024	Nº SEI e Despacho Nº 202400031006706	SECPLANH	Emissão inicial do projeto	MÔNICA GODOI
R01	09/07/2024	Nº SEI e Despacho Nº 202400031006706	SECPLANH	Atualização de anotações.	PAULO H. STIVAL

APROVAÇÃO DE PROJETO:

Os projetos referentes ao Processo SEI Nº202400031006706, encontram-se dentro das normas e exigências da AGEHAB, tendo sido elaborado por profissionais habilitados.

GERÊNCIA DE PROJETOS DE IMPLANTAÇÃO

SECRETARIA EXECUTIVA DE PLANEJAMENTO E PROJETOS HABITACIONAIS

AGEHAB Agência Goiana de Habitação

GOVERNO DE GOIÁS O ESTADO QUE DÁ CERTO

PROJETO DE PATAMARIZAÇÃO

HIDROLÂNIDA MOD. IV - 50 UH

ENDEREÇO DA OBRA: ALAMEDA FREI ADRIANO, RUA ROBSON JOSÉ SANTANA, QD 07 LOTES 2 A 18 E LOTES 21 A 36 RUA EULA BATISTA DE CARVALHO, Qd 06 LOTES 11 A 18 E LOTES 20 A 28, LOTEAMENTO PARQUE DAS JABUTICABEIRAS.

PROPRIETÁRIO:

AGÊNCIA GOIANA DE HABITAÇÃO - AGEHAB
CNPJ: 01.274.240/0001-47

AUTOR DO PROJETO:

ARQ. URB. MÔNICA LOPES DE GODOI | CAU: A73960-0 / GO

PATAMARIZAÇÃO

CONTEÚDO:

PATAMARIZAÇÃO

ÁREA DO TERRENO:	DESENHO:	ESCALA:	FOLHA:
12.061,49m²	MÔNICA GODOI	Como indicado	04/12
ÁREA CONSTRUÍDA:	**PROGRAMA:** / **DATA:**	**FORMATO:**	
00.000,00m²	REVIT - 2025 / JULHO/2024	A1 (841x594mm)	

IMPORTANTE: ANTES DA EXECUÇÃO, VERIFICAR A COMPATIBILIDADE COM PROJETOS COMPLEMENTARES: TOPOGRÁFICO, EXECUTIVO, ESTRUTURAL, ELÉTRICO E HIDRÁULICO.

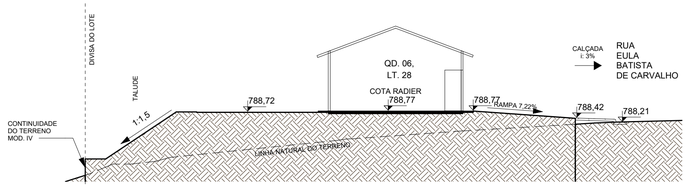

1 **01.**

ESCALA - 1 : 150

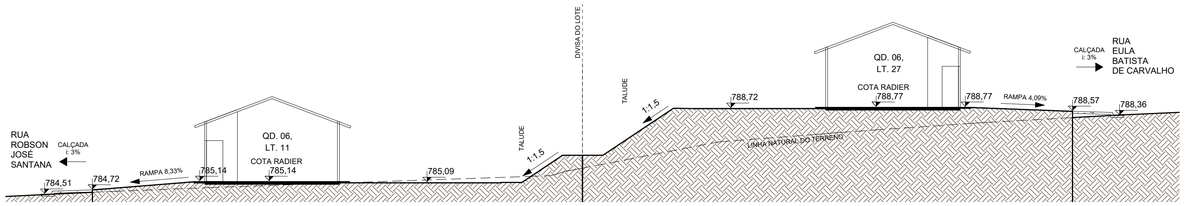

2 **02.**

ESCALA - 1 : 150

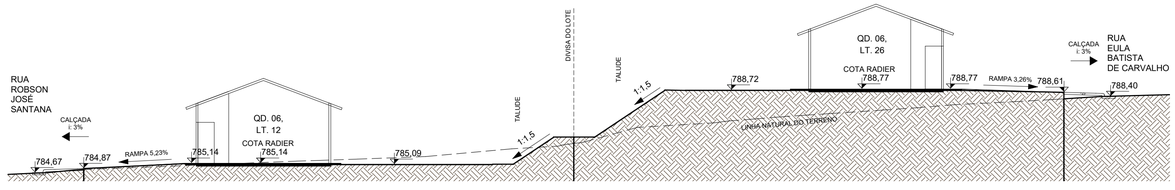

3 **03.**

ESCALA - 1 : 150

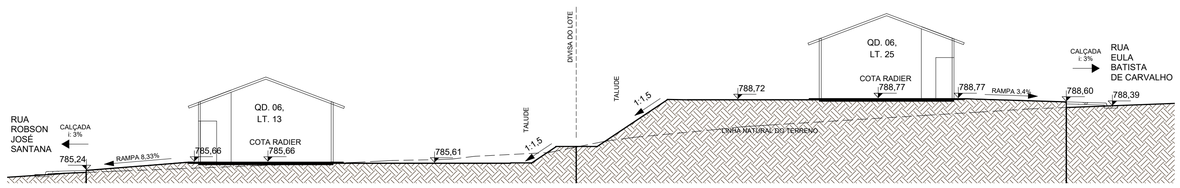

4 **04.**

ESCALA - 1 : 150

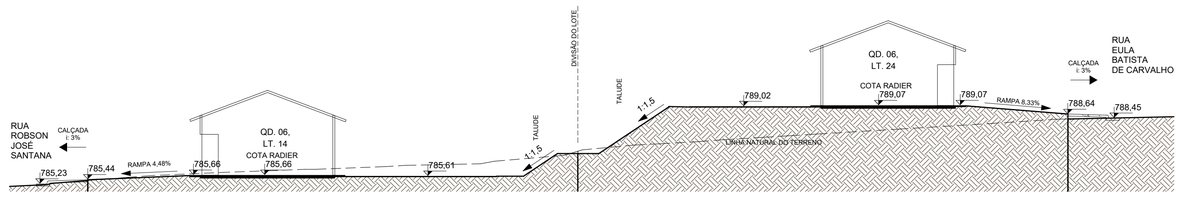

5 **05.**

ESCALA - 1 : 150

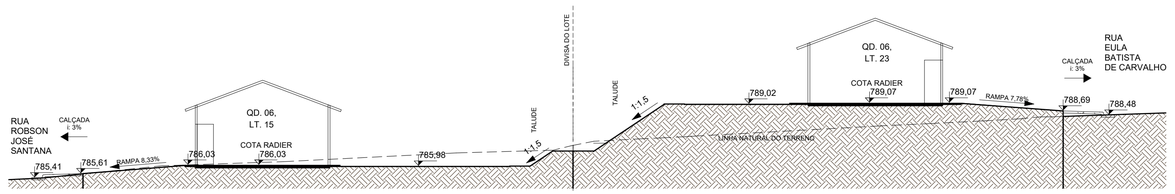

6 **06.**

ESCALA - 1 : 150

NOTA 1: O TERRENO DO RECUO FRONTAL DE GRAMA DEVERÁ SER NIVELADO EM CONFORMIDADE COM O NÍVEL DA CALÇADA E DO PLATÔ DA CASA.

NOTA 2: A RAMPA DE ACESSO DEVE TER DE 3% A 8,33% CHEGANDO AO NÍVEL DO PASSEIO DE PROTEÇÃO DA CASA. QUALQUER ESTRUTURA DE FUNDAÇÃO DEVE SER REALIZADA ABAIXO DESTE NÍVEL PARA QUE A RAMPA SE MANTENHA COMO ESPECIFICADA EM PROJETO. VER DETALHE EM CORTE ESQUEMÁTICO PRANCHA 01.

NOTA 2:

PATAMARIZAÇÃO

_ O PROJETO DE PATAMARIZAÇÃO FOI EXECUTANDO COM BASE NO LEVANTAMENTO TOPOGRÁFICO REALIZADO PELO TECNÓLOGO EM AGRIMENSURA ALEXANDRE ÁLVES BARBOSA, SOBRE ART Nº 1020240173827

ARRIMOS

_ O DETALHAMENTO DOS MUROS DE ARRIMO ENCONTRA-SE NO PROJETO ESTRUTURAL.

TALUDES

_ DEVERÁ SER PREVISTO SISTEMA DE DRENAGEM DOS TALUDES.
_ O TALUDE E 1M EM SEU ENTORNO DEVERÁ SER REVESTIDO DE COBERTURA VEGETAL.

CALÇADAS

_ O DETALHAMENTO DAS CALÇADAS ENCONTRA-SE NO PROJETO PASSEIO PÚBLICO.

PROJEÇÃO DA VAGA DE VEÍCULO

_ VERIFICAR A POSIÇÃO DAS VAGAS DE VEÍCULO EM PROJETO DE PASSEIO PÚBLICO.

LOTES FORA DOS CRITÉRIOS NECESSÁRIOS:

_ TODOS OS LOTES ATENDEM AOS CRITERIOS

LOTES RESERVADOS

_ OS LOTES 23 e 26 NA QUADRA 06 E OS LOTES 03 E 07 NA QUADRA 07 SÃO RESERVADOS PARA IDOSOS E PESSOAS COM DEFICIÊNCIA (PCD), RESPECTIVAMENTE.
_ 5% (CINCO POR CENTO) DAS UNIDADES DE PROGRAMAS DE LOTEAMENTOS SOCIAIS E DE HABITAÇÃO POPULAR SERÃO DESTINADAS ÀS MULHERES VÍTIMAS DE VIOLÊNCIA DOMÉSTICA CONFORME LEI ESTADUAL Nº 21.525/2022. TAIS HABITAÇÕES SERÃO DESIGNADAS EM SORTEIO E NÃO HAVERÃO DIFERENCIAÇÃO ÀS DEMAIS.

HISTÓRICO DE REVISÃO: R00

00 -EMISSÃO INICIAL DO PROJETO
01 - ATUALIZAÇÃO ANOTAÇÕES.
02 - XXXXXXXXXXXXXXXXX
03 - XXXXXXXXXXXXXXXXX
04 - XXXXXXXXXXXXXXXXX
05 - XXXXXXXXXXXXXXXXX

QUADRO DE REVISÕES

REVISÃO	DATA	MOTIVAÇÃO	SOLICITANTE	CONTEÚDO	AUTOR
R00	09/07/2024	Nº SEI e Despacho Nº 202400031006706	SECPLANH	Emissão inicial do projeto	MÔNICA GODOI
R01	09/07/2024	Nº SEI e Despacho Nº 202400031006706	SECPLANH	Atualização de anotações.	PAULO H. STIVAL

APROVAÇÃO DE PROJETO:

Os projetos referentes ao Processo SEI Nº202400031006706, encontram-se dentro das normas e exigências da AGEHAB, tendo sido elaborado por profissionais habilitados.

GERÊNCIA DE PROJETOS DE IMPLANTAÇÃO

SECRETARIA EXECUTIVA DE PLANEJAMENTO E PROJETOS HABITACIONAIS

AGEHAB Agência Goiana de Habitação

GOVERNO DE GOIÁS O ESTADO QUE DÁ CERTO

PROJETO DE PATAMARIZAÇÃO

HIDROLÂNIDA MOD. IV - 50 UH

ENDEREÇO DA OBRA: ALAMEDA FREI ADRIANO, RUA ROBSON JOSÉ SANTANA, QD 07 LOTES 2 A 18 E LOTES 21 A 36 RUA EULA BATISTA DE CARVALHO, Qd 06 LOTES 11 A 18 E LOTES 20 A 28, LOTEAMENTO PARQUE DAS JABUTICABEIRAS.

PROPRIETÁRIO:

AGÊNCIA GOIANA DE HABITAÇÃO - AGEHAB
CNPJ: 01.274.240/0001-47

AUTOR DO PROJETO:

ARQ. URB. MÔNICA LOPES DE GODOI | CAU: A73960-0 / GO

PATAMARIZAÇÃO

CONTEÚDO:

CORTES TRANSVERSAIS

ÁREA DO TERRENO: 12.061,49m²	**DESENHO:** MÔNICA GODOI	**ESCALA:** 1 : 150	**FOLHA:** 05/12
ÁREA CONSTRUÍDA: 00.000,00m²	**PROGRAMA:** REVIT - 2025 **DATA:** JULHO/2024	**FORMATO:** A1 (841x594mm)	

IMPORTANTE: ANTES DA EXECUÇÃO, VERIFICAR A COMPATIBILIDADE COM PROJETOS COMPLEMENTARES: TOPOGRÁFICO, EXECUTIVO, ESTRUTURAL, ELÉTRICO E HIDRAULICO.

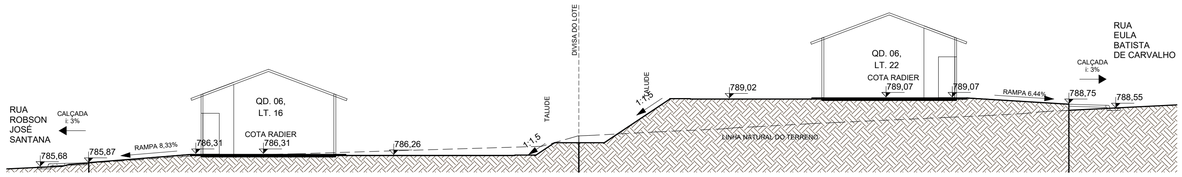

1 **07.**

ESCALA - 1 : 150

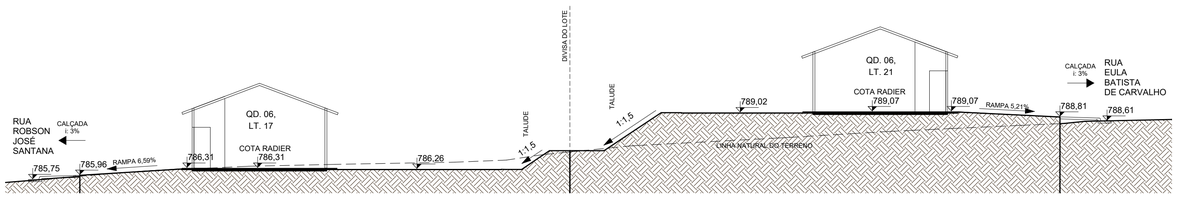

2 **08.**

ESCALA - 1 : 150

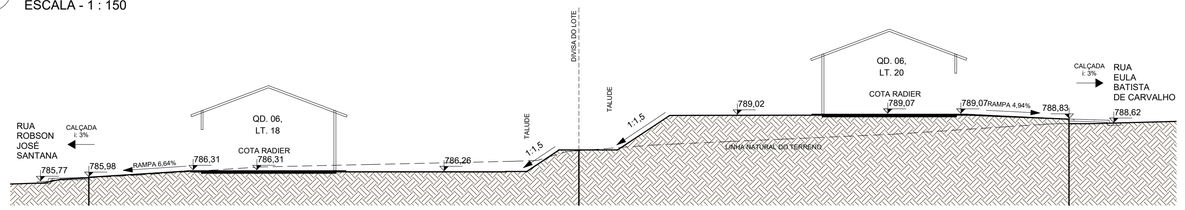

3 **09.**

ESCALA - 1 : 150

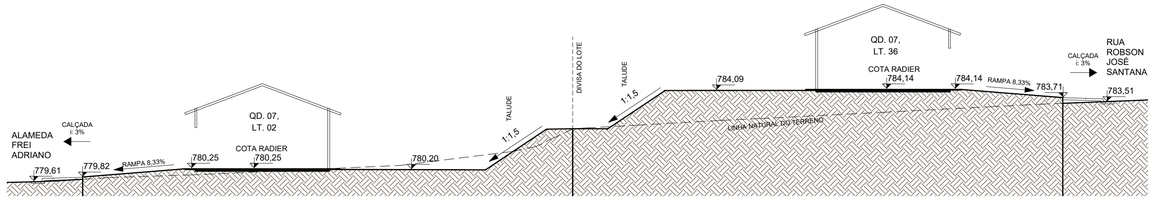

4 **10.**

ESCALA - 1 : 150

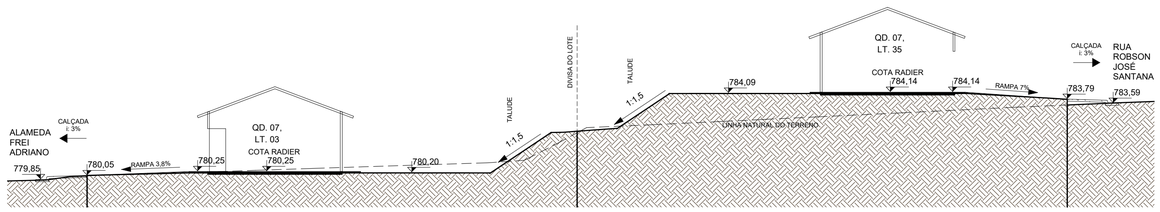

5 **11.**

ESCALA - 1 : 150

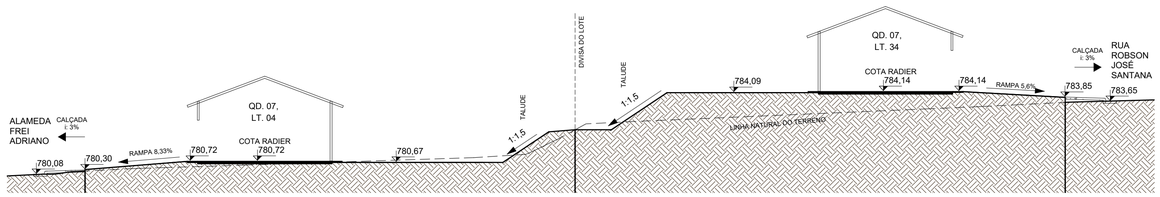

6 **12.**

ESCALA - 1 : 150

NOTA 1: O TERRENO DO RECUO FRONTAL DE GRAMA DEVERÁ SER NIVELADO EM CONFORMIDADE COM O NÍVEL DA CALÇADA E DO PLATÔ DA CASA.

NOTA 2: A RAMPA DE ACESSO DEVE TER DE 3% A 8,33% CHEGANDO AO NÍVEL DO PASSEIO DE PROTEÇÃO DA CASA. QUALQUER ESTRUTURA DE FUNDAÇÃO DEVE SER REALIZADA ABAIXO DESTE NÍVEL PARA QUE A RAMPA SE MANTENHA COMO ESPECIFICADA EM PROJETO. VER DETALHE EM CORTE ESQUEMÁTICO PRANCHA 01.

NOTA 2:

PATAMARIZAÇÃO

_ O PROJETO DE PATAMARIZAÇÃO FOI EXECUTANDO COM BASE NO LEVANTAMENTO TOPOGRÁFICO REALIZADO PELO TECNÓLOGO EM AGRIMENSURA ALEXANDRE ÁLVES BARBOSA, SOBRE ART Nº 1020240173827

ARRIMOS

_ O DETALHAMENTO DOS MUROS DE ARRIMO ENCONTRA-SE NO PROJETO ESTRUTURAL.

TALUDES

_ DEVERÁ SER PREVISTO SISTEMA DE DRENAGEM DOS TALUDES.
_ O TALUDE E 1M EM SEU ENTORNO DEVERÁ SER REVESTIDO DE COBERTURA VEGETAL.

CALÇADAS

_ O DETALHAMENTO DAS CALÇADAS ENCONTRA-SE NO PROJETO PASSEIO PÚBLICO.

PROJEÇÃO DA VAGA DE VEÍCULO

_ VERIFICAR A POSIÇÃO DAS VAGAS DE VEÍCULO EM PROJETO DE PASSEIO PÚBLICO.

LOTES FORA DOS CRITÉRIOS NECESSÁRIOS:

_ TODOS OS LOTES ATENDEM AOS CRITERIOS

LOTES RESERVADOS

_ OS LOTES 23 e 26 NA QUADRA 06 E OS LOTES 03 E 07 NA QUADRA 07 SÃO RESERVADOS PARA IDOSOS E PESSOAS COM DEFICIÊNCIA (PCD), RESPECTIVAMENTE.
_ 5% (CINCO POR CENTO) DAS UNIDADES DE PROGRAMAS DE LOTEAMENTOS SOCIAIS E DE HABITAÇÃO POPULAR SERÃO DESTINADAS ÀS MULHERES VÍTIMAS DE VIOLÊNCIA DOMÉSTICA CONFORME LEI ESTADUAL Nº 21.525/2022. TAIS HABITAÇÕES SERÃO DESIGNADAS EM SORTEIO E NÃO HAVERÃO DIFERENCIAÇÃO ÀS DEMAIS.

HISTÓRICO DE REVISÃO: R00

00 -EMISSÃO INICIAL DO PROJETO
01 - ATUALIZAÇÃO ANOTAÇÕES.
02 - XXXXXXXXXXXXXXXXX
03 - XXXXXXXXXXXXXXXXX
04 - XXXXXXXXXXXXXXXXX
05 - XXXXXXXXXXXXXXXXX

QUADRO DE REVISÕES

REVISÃO	DATA	MOTIVAÇÃO	SOLICITANTE	CONTEÚDO	AUTOR
R00	09/07/2024	Nº SEI e Despacho Nº 202400031006706	SECPLANH	Emissão inicial do projeto	MÔNICA GODOI
R01	09/07/2024	Nº SEI e Despacho Nº 202400031006706	SECPLANH	Atualização de anotações.	PAULO H. STIVAL

APROVAÇÃO DE PROJETO:

Os projetos referentes ao Processo SEI Nº202400031006706, encontram-se dentro das normas e exigências da AGEHAB, tendo sido elaborado por profissionais habilitados.

GERÊNCIA DE PROJETOS DE IMPLANTAÇÃO

SECRETARIA EXECUTIVA DE PLANEJAMENTO E PROJETOS HABITACIONAIS

AGEHAB Agência Goiana de Habitação

GOVERNO DE GOIÁS O ESTADO QUE DÁ CERTO

PROJETO DE PATAMARIZAÇÃO

HIDROLÂNIDA MOD. IV - 50 UH

ENDEREÇO DA OBRA: ALAMEDA FREI ADRIANO, RUA ROBSON JOSÉ SANTANA, QD 07 LOTES 2 A 18 E LOTES 21 A 36 RUA EULA BATISTA DE CARVALHO, Qd 06 LOTES 11 A 18 E LOTES 20 A 28, LOTEAMENTO PARQUE DAS JABUTICABEIRAS.

PROPRIETÁRIO:

AGÊNCIA GOIANA DE HABITAÇÃO - AGEHAB
CNPJ: 01.274.240/0001-47

AUTOR DO PROJETO:

ARQ. URB. MÔNICA LOPES DE GODOI | CAU: A73960-0 / GO

PATAMARIZAÇÃO

CONTEÚDO:

CORTES TRANSVERSAIS

ÁREA DO TERRENO: 12.061,49m²	**DESENHO:** MÔNICA GODOI	**ESCALA:** 1 : 150	**FOLHA:** 06/12
ÁREA CONSTRUÍDA: 00.000,00m²	**PROGRAMA:** REVIT - 2025 **DATA:** JULHO/2024	**FORMATO:** A1 (841x594mm)	

IMPORTANTE: ANTES DA EXECUÇÃO, VERIFICAR A COMPATIBILIDADE COM PROJETOS COMPLEMENTARES: TOPOGRÁFICO, EXECUTIVO, ESTRUTURAL, ELÉTRICO E HIDRÁULICO.

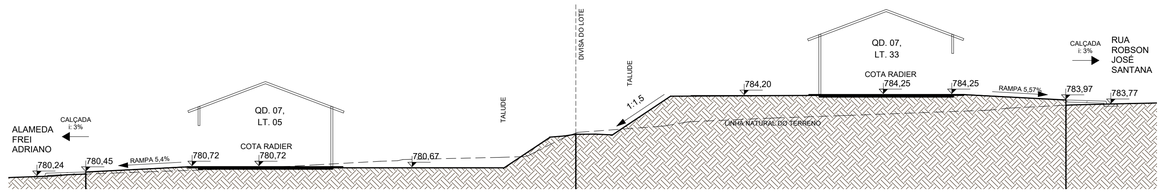

1 **13.**

ESCALA - 1 : 150

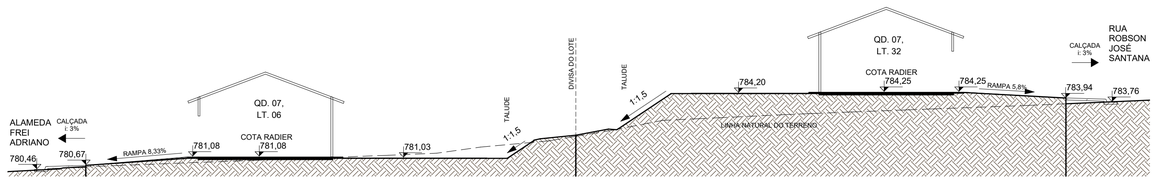

2 **14.**

ESCALA - 1 : 150

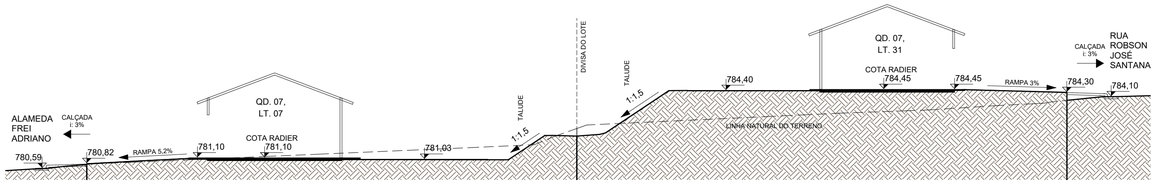

3 **15.**

ESCALA - 1 : 150

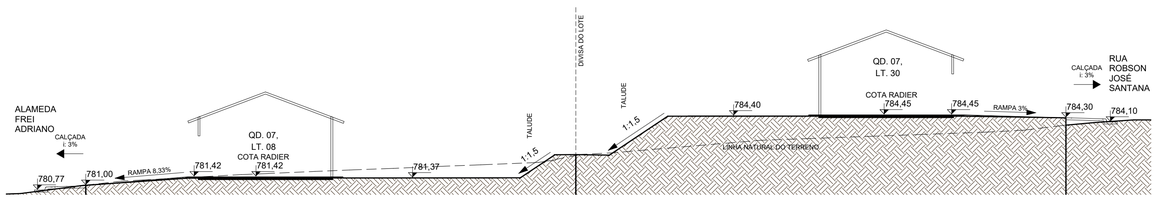

4 **16.**

ESCALA - 1 : 150

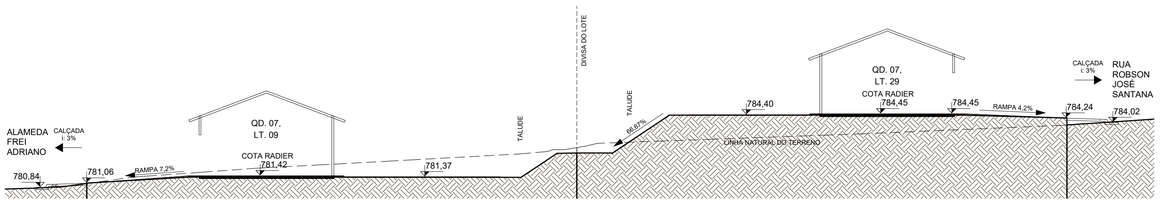

5 **17.**

ESCALA - 1 : 150

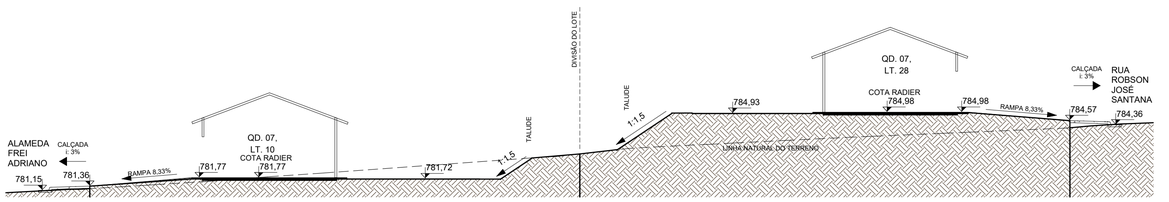

6 **18.**

ESCALA - 1 : 150

NOTA 1: O TERRENO DO RECUO FRONTAL DE GRAMA DEVERÁ SER NIVELADO EM CONFORMIDADE COM O NÍVEL DA CALÇADA E DO PLATÔ DA CASA.

NOTA 2: A RAMPA DE ACESSO DEVE TER DE 3% A 8,33% CHEGANDO AO NÍVEL DO PASSEIO DE PROTEÇÃO DA CASA. QUALQUER ESTRUTURA DE FUNDAÇÃO DEVE SER REALIZADA ABAIXO DESTE NÍVEL PARA QUE A RAMPA SE MANTENHA COMO ESPECIFICADA EM PROJETO. VER DETALHE EM CORTE ESQUEMÁTICO PRANCHA 01.

NOTA 2:

PATAMARIZAÇÃO

_ O PROJETO DE PATAMARIZAÇÃO FOI EXECUTANDO COM BASE NO LEVANTAMENTO TOPOGRÁFICO REALIZADO PELO TECNÓLOGO EM AGRIMENSURA ALEXANDRE ÁLVES BARBOSA, SOBRE ART Nº 102024017382 7

ARRIMOS

_ O DETALHAMENTO DOS MUROS DE ARRIMO ENCONTRA-SE NO PROJETO ESTRUTURAL.

TALUDES

_ DEVERÁ SER PREVISTO SISTEMA DE DRENAGEM DOS TALUDES.
_ O TALUDE E 1M EM SEU ENTORNO DEVERÁ SER REVESTIDO DE COBERTURA VEGETAL.

CALÇADAS

_ O DETALHAMENTO DAS CALÇADAS ENCONTRA-SE NO PROJETO PASSEIO PÚBLICO.

PROJEÇÃO DA VAGA DE VEÍCULO

_ VERIFICAR A POSIÇÃO DAS VAGAS DE VEÍCULO EM PROJETO DE PASSEIO PÚBLICO.

LOTES FORA DOS CRITÉRIOS NECESSÁRIOS:

_ TODOS OS LOTES ATENDEM AOS CRITERIOS

LOTES RESERVADOS

_ OS LOTES 23 e 26 NA QUADRA 06 E OS LOTES 03 E 07 NA QUADRA 07 SÃO RESERVADOS PARA IDOSOS E PESSOAS COM DEFICIÊNCIA (PCD), RESPECTIVAMENTE.
_ 5% (CINCO POR CENTO) DAS UNIDADES DE PROGRAMAS DE LOTEAMENTOS SOCIAIS E DE HABITAÇÃO POPULAR SERÃO DESTINADAS ÀS MULHERES VÍTIMAS DE VIOLÊNCIA DOMÉSTICA CONFORME LEI ESTADUAL Nº 21.525/2022. TAIS HABITAÇÕES SERÃO DESIGNADAS EM SORTEIO E NÃO HAVERÃO DIFERENCIAÇÃO ÀS DEMAIS.

HISTÓRICO DE REVISÃO: R00

00 -EMISSÃO INICIAL DO PROJETO
01 - ATUALIZAÇÃO ANOTAÇÕES.
02 - XXXXXXXXXXXXXXXXX
03 - XXXXXXXXXXXXXXXXX
04 - XXXXXXXXXXXXXXXXX
05 - XXXXXXXXXXXXXXXXX

QUADRO DE REVISÕES

REVISÃO	DATA	MOTIVAÇÃO	SOLICITANTE	CONTEÚDO	AUTOR
R00	09/07/2024	Nº SEI e Despacho Nº 202400031006706	SECPLANH	Emissão inicial do projeto	MÔNICA GODOI
R01	09/07/2024	Nº SEI e Despacho Nº 202400031006706	SECPLANH	Atualização de anotações.	PAULO H. STIVAL

APROVAÇÃO DE PROJETO:

Os projetos referentes ao Processo SEI Nº202400031006706, encontram-se dentro das normas e exigências da AGEHAB, tendo sido elaborado por profissionais habilitados.

GERÊNCIA DE PROJETOS DE IMPLANTAÇÃO

SECRETARIA EXECUTIVA DE PLANEJAMENTO E PROJETOS HABITACIONAIS

AGEHAB Agência Goiana de Habitação

GOVERNO DE GOIÁS O ESTADO QUE DÁ CERTO

PROJETO DE PATAMARIZAÇÃO

HIDROLÂNIDA MOD. IV - 50 UH

ENDEREÇO DA OBRA: ALAMEDA FREI ADRIANO, RUA ROBSON JOSÉ SANTANA, QD 07 LOTES 2 A 18 E LOTES 21 A 36 RUA EULA BATISTA DE CARVALHO, Qd 06 LOTES 11 A 18 E LOTES 20 A 28, LOTEAMENTO PARQUE DAS JABUTICABEIRAS.

PROPRIETÁRIO:

AGÊNCIA GOIANA DE HABITAÇÃO - AGEHAB
CNPJ: 01.274.240/0001-47

AUTOR DO PROJETO:

ARQ. URB. MÔNICA LOPES DE GODOI | CAU: A73960-0 / GO

PATAMARIZAÇÃO

CONTEÚDO:

CORTES TRANSVERSAIS

ÁREA DO TERRENO: 12.061,49m²	**DESENHO:** MÔNICA GODOI	**ESCALA:** 1 : 150	**FOLHA:** 07/12
ÁREA CONSTRUÍDA: 00.000,00m²	**PROGRAMA:** REVIT - 2025 **DATA:** JULHO/2024	**FORMATO:** A1 (841x594mm)	

IMPORTANTE: ANTES DA EXECUÇÃO, VERIFICAR A COMPATIBILIDADE COM PROJETOS COMPLEMENTARES: TOPOGRÁFICO, EXECUTIVO, ESTRUTURAL, ELÉTRICO E HIDRÁULICO.

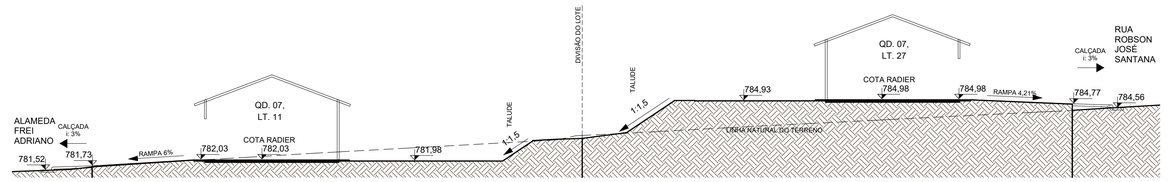

1 **19.**

ESCALA - 1 : 150

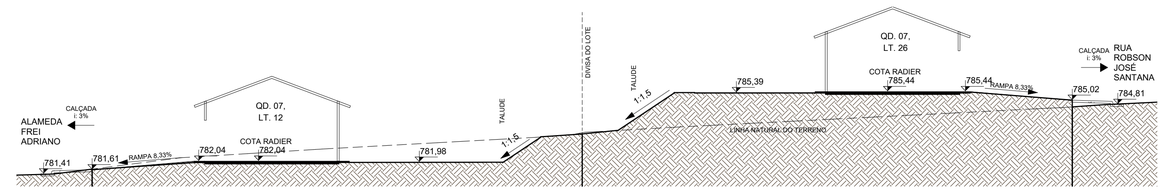

2 **20.**

ESCALA - 1 : 150

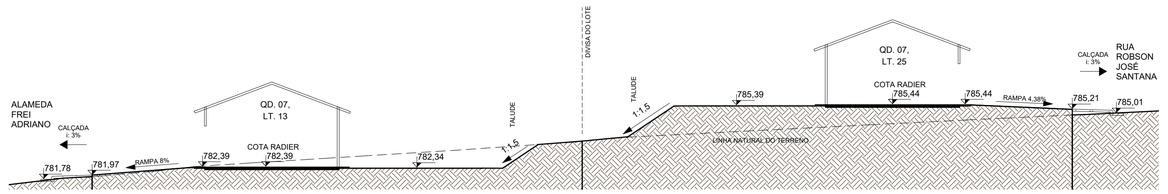

3 **21.**

ESCALA - 1 : 150

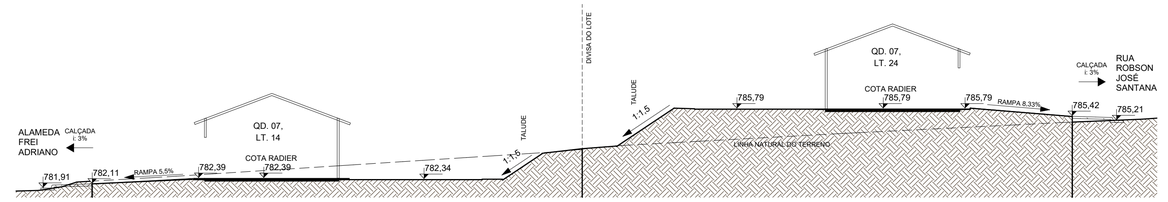

4 **22.**

ESCALA - 1 : 150

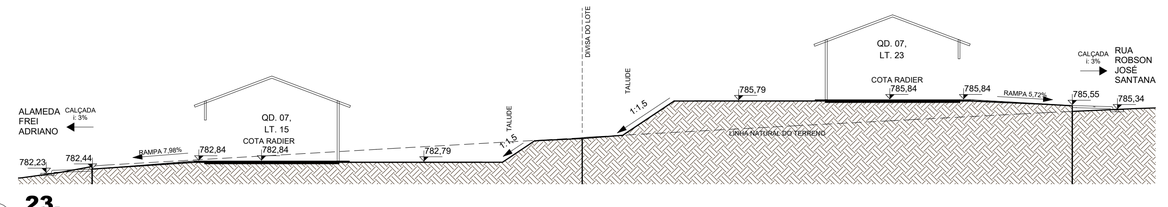

5 **23.**

ESCALA - 1 : 150

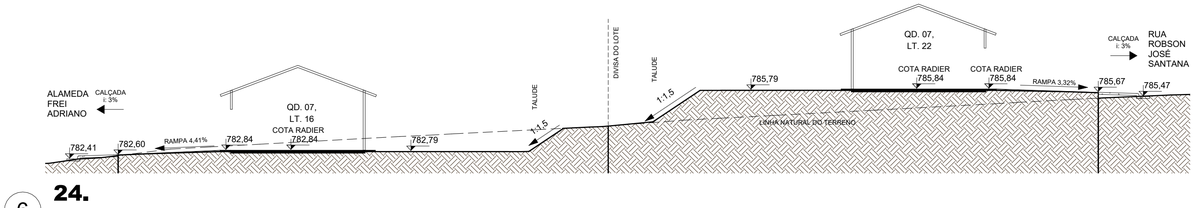

6 **24.**

ESCALA - 1 : 150

NOTA 1: O TERRENO DO RECUO FRONTAL DE GRAMA DEVERÁ SER NIVELADO EM CONFORMIDADE COM O NÍVEL DA CALÇADA E DO PLATÔ DA CASA.

NOTA 2: A RAMPA DE ACESSO DEVE TER DE 3% A 8,33% CHEGANDO AO NÍVEL DO PASSEIO DE PROTEÇÃO DA CASA. QUALQUER ESTRUTURA DE FUNDAÇÃO DEVE SER REALIZADA ABAIXO DESTE NÍVEL PARA QUE A RAMPA SE MANTENHA COMO ESPECIFICADA EM PROJETO. VER DETALHE EM CORTE ESQUEMÁTICO PRANCHA 01.

NOTA 2:

PATAMARIZAÇÃO

_ O PROJETO DE PATAMARIZAÇÃO FOI EXECUTANDO COM BASE NO LEVANTAMENTO TOPOGRÁFICO REALIZADO PELO TECNÓLOGO EM AGRIMENSURA ALEXANDRE ÁLVES BARBOSA, SOBRE ART Nº 1020240173827

ARRIMOS

_ O DETALHAMENTO DOS MUROS DE ARRIMO ENCONTRA-SE NO PROJETO ESTRUTURAL.

TALUDES

_ DEVERÁ SER PREVISTO SISTEMA DE DRENAGEM DOS TALUDES.
_ O TALUDE E 1M EM SEU ENTORNO DEVERÁ SER REVESTIDO DE COBERTURA VEGETAL.

CALÇADAS

_ O DETALHAMENTO DAS CALÇADAS ENCONTRA-SE NO PROJETO PASSEIO PÚBLICO.

PROJEÇÃO DA VAGA DE VEÍCULO

_ VERIFICAR A POSIÇÃO DAS VAGAS DE VEÍCULO EM PROJETO DE PASSEIO PÚBLICO.

LOTES FORA DOS CRITÉRIOS NECESSÁRIOS:

_ TODOS OS LOTES ATENDEM AOS CRITERIOS

LOTES RESERVADOS

_ OS LOTES 23 e 26 NA QUADRA 06 E OS LOTES 03 E 07 NA QUADRA 07 SÃO RESERVADOS PARA IDOSOS E PESSOAS COM DEFICIÊNCIA (PCD), RESPECTIVAMENTE.
_ 5% (CINCO POR CENTO) DAS UNIDADES DE PROGRAMAS DE LOTEAMENTOS SOCIAIS E DE HABITAÇÃO POPULAR SERÃO DESTINADAS ÀS MULHERES VÍTIMAS DE VIOLÊNCIA DOMÉSTICA CONFORME LEI ESTADUAL Nº 21.525/2022. TAIS HABITAÇÕES SERÃO DESIGNADAS EM SORTEIO E NÃO HAVERÃO DIFERENCIAÇÃO ÀS DEMAIS.

HISTÓRICO DE REVISÃO: R00

00 -EMISSÃO INICIAL DO PROJETO
01 - ATUALIZAÇÃO ANOTAÇÕES.
02 - XXXXXXXXXXXXXXXXX
03 - XXXXXXXXXXXXXXXXX
04 - XXXXXXXXXXXXXXXXX
05 - XXXXXXXXXXXXXXXXX

QUADRO DE REVISÕES

REVISÃO	DATA	MOTIVAÇÃO	SOLICITANTE	CONTEÚDO	AUTOR
R00	09/07/2024	Nº SEI e Despacho Nº 202400031006706	SECPLANH	Emissão inicial do projeto	MÔNICA GODOI
R01	09/07/2024	Nº SEI e Despacho Nº 202400031006706	SECPLANH	Atualização de anotações.	PAULO H. STIVAL

APROVAÇÃO DE PROJETO:

Os projetos referentes ao Processo SEI Nº202400031006706, encontram-se dentro das normas e exigências da AGEHAB, tendo sido elaborado por profissionais habilitados.

GERÊNCIA DE PROJETOS DE IMPLANTAÇÃO

SECRETARIA EXECUTIVA DE PLANEJAMENTO E PROJETOS HABITACIONAIS

AGEHAB Agência Goiana de Habitação

GOVERNO DE GOIÁS O ESTADO QUE DÁ CERTO

PROJETO DE PATAMARIZAÇÃO

HIDROLÂNIDA MOD. IV - 50 UH

ENDEREÇO DA OBRA: ALAMEDA FREI ADRIANO, RUA ROBSON JOSÉ SANTANA, QD 07 LOTES 2 A 18 E LOTES 21 A 36 RUA EULA BATISTA DE CARVALHO, Qd 06 LOTES 11 A 18 E LOTES 20 A 28, LOTEAMENTO PARQUE DAS JABUTICABEIRAS.

PROPRIETÁRIO:

AGÊNCIA GOIANA DE HABITAÇÃO - AGEHAB
CNPJ: 01.274.240/0001-47

AUTOR DO PROJETO:

ARQ. URB. MÔNICA LOPES DE GODOI | CAU: A73960-0 / GO

PATAMARIZAÇÃO

CONTEÚDO:

CORTES TRANSVERSAIS

ÁREA DO TERRENO: 12.061,49m²	**DESENHO:** MÔNICA GODOI	**ESCALA:** 1 : 150	**FOLHA:** 08/12
ÁREA CONSTRUÍDA: 00.000,00m²	**PROGRAMA:** REVIT - 2025 **DATA:** JULHO/2024	**FORMATO:** A1 (841x594mm)	

IMPORTANTE: ANTES DA EXECUÇÃO, VERIFICAR A COMPATIBILIDADE COM PROJETOS COMPLEMENTARES: TOPOGRÁFICO, EXECUTIVO, ESTRUTURAL, ELÉTRICO E HIDRÁULICO.

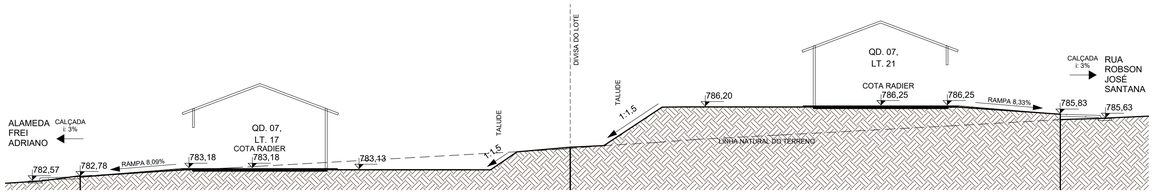

5 **25.**

ESCALA - 1 : 150

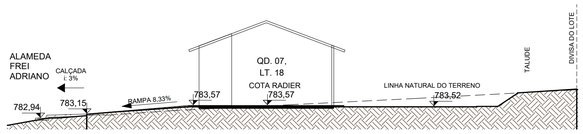

6 **26.**

ESCALA - 1 : 150

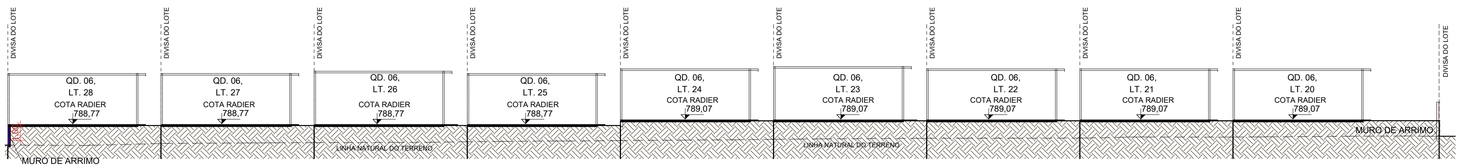

1 **L 01.**

ESCALA - 1 : 200

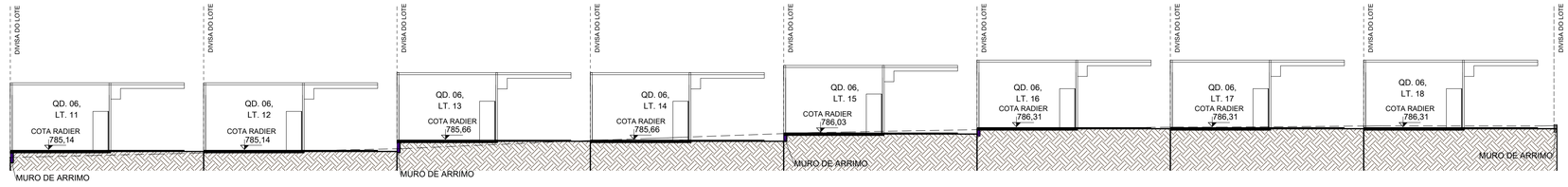

2 **L 02.**

ESCALA - 1 : 150

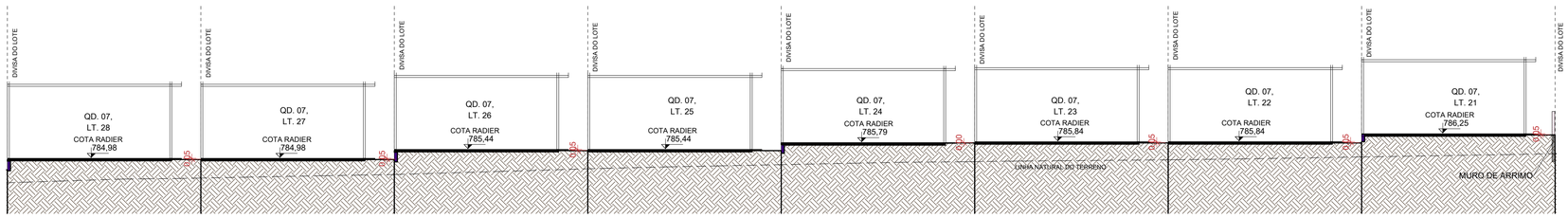

3 **L 03.**

ESCALA - 1 : 150

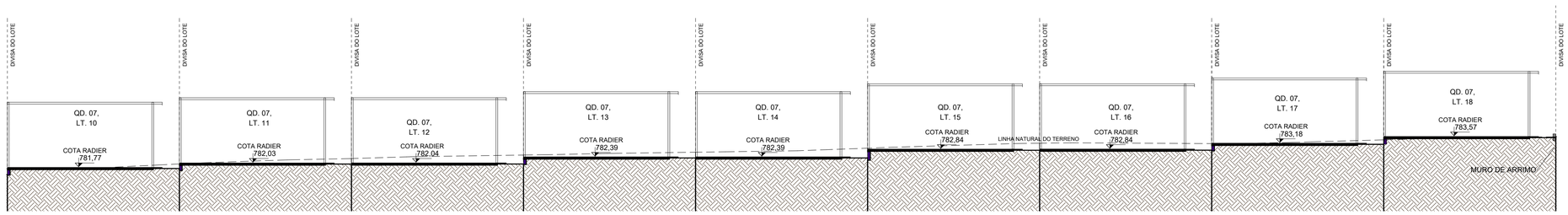

4 **L 04.**

ESCALA - 1 : 150

NOTA 1: O TERRENO DO RECUO FRONTAL DE GRAMA DEVERÁ SER NIVELADO EM CONFORMIDADE COM O NÍVEL DA CALÇADA E DO PLATÔ DA CASA.

NOTA 2: A RAMPA DE ACESSO DEVE TER DE 3% A 8,33% CHEGANDO AO NÍVEL DO PASSEIO DE PROTEÇÃO DA CASA. QUALQUER ESTRUTURA DE FUNDAÇÃO DEVE SER REALIZADA ABAIXO DESTE NÍVEL PARA QUE A RAMPA SE MANTENHA COMO ESPECIFICADA EM PROJETO. VER DETALHE EM CORTE ESQUEMÁTICO PRANCHA 01.

NOTA 2:

PATAMARIZAÇÃO

_ O PROJETO DE PATAMARIZAÇÃO FOI EXECUTANDO COM BASE NO LEVANTAMENTO TOPOGRÁFICO REALIZADO PELO TECNÓLOGO EM AGRIMENSURA ALEXANDRE ÁLVES BARBOSA, SOBRE ART Nº 1020240173827

ARRIMOS

_ O DETALHAMENTO DOS MUROS DE ARRIMO ENCONTRA-SE NO PROJETO ESTRUTURAL.

TALUDES

_ DEVERÁ SER PREVISTO SISTEMA DE DRENAGEM DOS TALUDES.
_ O TALUDE E 1M EM SEU ENTORNO DEVERÁ SER REVESTIDO DE COBERTURA VEGETAL.

CALÇADAS

_ O DETALHAMENTO DAS CALÇADAS ENCONTRA-SE NO PROJETO PASSEIO PÚBLICO.

PROJEÇÃO DA VAGA DE VEÍCULO

_ VERIFICAR A POSIÇÃO DAS VAGAS DE VEÍCULO EM PROJETO DE PASSEIO PÚBLICO.

LOTES FORA DOS CRITÉRIOS NECESSÁRIOS:

_ TODOS OS LOTES ATENDEM AOS CRITERIOS

LOTES RESERVADOS

_ OS LOTES 23 e 26 NA QUADRA 06 E OS LOTES 03 E 07 NA QUADRA 07 SÃO RESERVADOS PARA IDOSOS E PESSOAS COM DEFICIÊNCIA (PCD), RESPECTIVAMENTE.
_ 5% (CINCO POR CENTO) DAS UNIDADES DE PROGRAMAS DE LOTEAMENTOS SOCIAIS E DE HABITAÇÃO POPULAR SERÃO DESTINADAS ÀS MULHERES VÍTIMAS DE VIOLÊNCIA DOMÉSTICA CONFORME LEI ESTADUAL Nº 21.525/2022. TAIS HABITAÇÕES SERÃO DESIGNADAS EM SORTEIO E NÃO HAVERÃO DIFERENCIAÇÃO ÀS DEMAIS.

HISTÓRICO DE REVISÃO: R00

00 -EMISSÃO INICIAL DO PROJETO
01 - ATUALIZAÇÃO ANOTAÇÕES.
02 - XXXXXXXXXXXXXXXXX
03 - XXXXXXXXXXXXXXXXX
04 - XXXXXXXXXXXXXXXXX
05 - XXXXXXXXXXXXXXXXX

QUADRO DE REVISÕES

REVISÃO	DATA	MOTIVAÇÃO	SOLICITANTE	CONTEÚDO	AUTOR
R00	09/07/2024	Nº SEI e Despacho Nº 202400031006706	SECPLANH	Emissão inicial do projeto	MÔNICA GODOI
R01	09/07/2024	Nº SEI e Despacho Nº 202400031006706	SECPLANH	Atualização de anotações.	PAULO H. STIVAL

APROVAÇÃO DE PROJETO:

Os projetos referentes ao Processo SEI Nº202400031006706, encontram-se dentro das normas e exigências da AGEHAB, tendo sido elaborado por profissionais habilitados.

GERÊNCIA DE PROJETOS DE IMPLANTAÇÃO

SECRETARIA EXECUTIVA DE PLANEJAMENTO E PROJETOS HABITACIONAIS

AGEHAB
Agência Goiana de Habitação

GOVERNO DE GOIÁS
O ESTADO QUE DÁ CERTO

PROJETO DE PATAMARIZAÇÃO

HIDROLÂNIDA MOD. IV - 50 UH

ENDEREÇO DA OBRA: ALAMEDA FREI ADRIANO, RUA ROBSON JOSÉ SANTANA, QD 07 LOTES 2 A 18 E LOTES 21 A 36 RUA EULA BATISTA DE CARVALHO, Qd 06 LOTES 11 A 18 E LOTES 20 A 28, LOTEAMENTO PARQUE DAS JABUTICABEIRAS.

PROPRIETÁRIO:

AGÊNCIA GOIANA DE HABITAÇÃO - AGEHAB
CNPJ: 01.274.240/0001-47

AUTOR DO PROJETO:

ARQ. URB. MÔNICA LOPES DE GODOI | CAU: A73960-0 / GO

PATAMARIZAÇÃO

CONTEÚDO:

CORTES LONGITUDINAIS

ÁREA DO TERRENO: 12.061,49m²	**DESENHO:** MÔNICA GODOI	**ESCALA:** Como indicado	**FOLHA:** 09/12
ÁREA CONSTRUÍDA: 00.000,00m²	**PROGRAMA:** REVIT - 2025 **DATA:** JULHO/2024	**FORMATO:** A1 (841x594mm)	

IMPORTANTE: ANTES DA EXECUÇÃO, VERIFICAR A COMPATIBILIDADE COM PROJETOS COMPLEMENTARES: TOPOGRÁFICO, EXECUTIVO, ESTRUTURAL, ELÉTRICO E HIDRÁULICO.

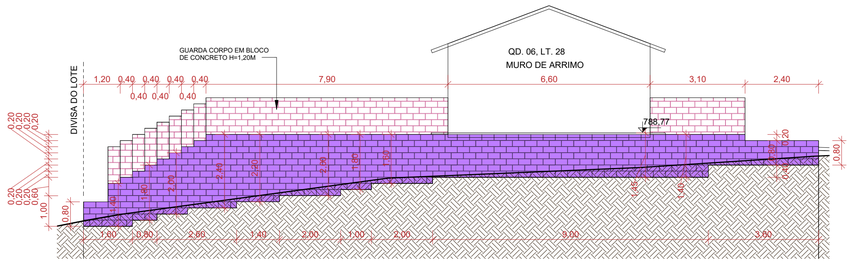

1 **M 01.**

ESCALA - 1 : 100

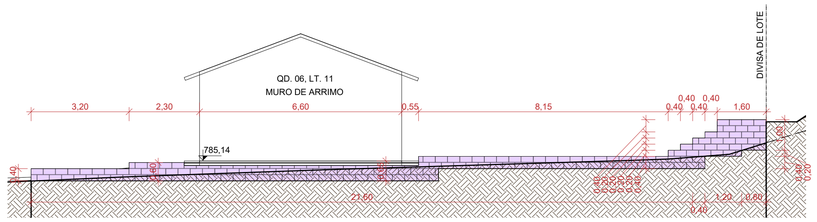

2 **M 02.**

ESCALA - 1 : 100

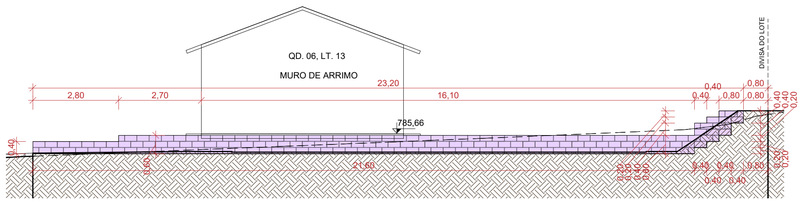

3 **M 03.**

ESCALA - 1 : 100

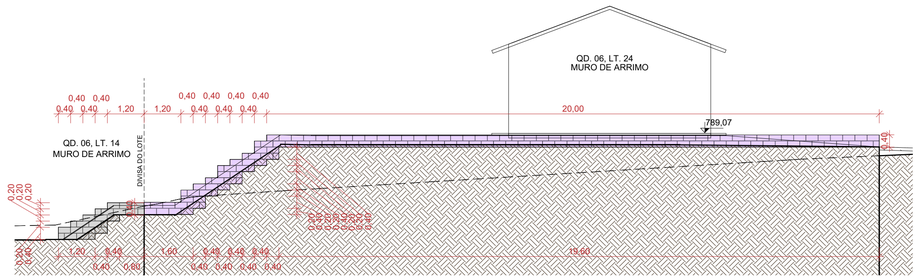

4 **M 04.**

ESCALA - 1 : 100

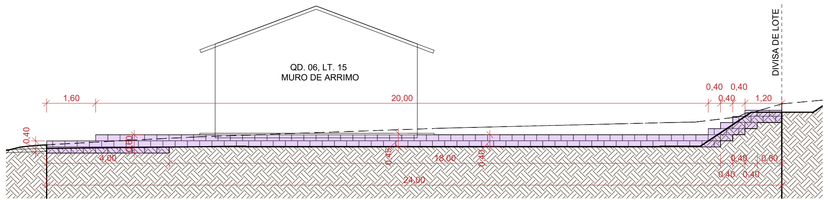

5 **M 05.**

ESCALA - 1 : 100

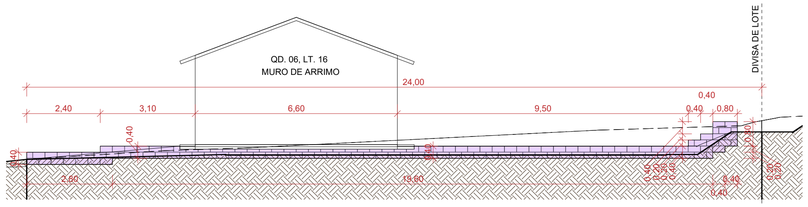

6 **M 06.**

ESCALA - 1 : 100

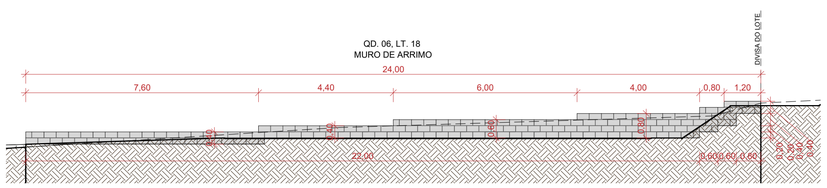

7 **M 07.**

ESCALA - 1 : 100

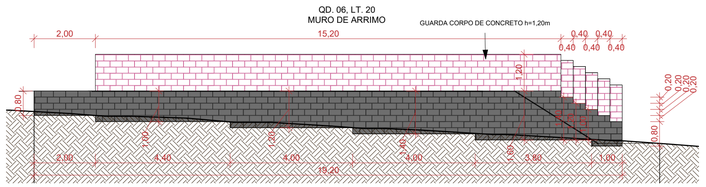

8 **M 08.**

ESCALA - 1 : 100



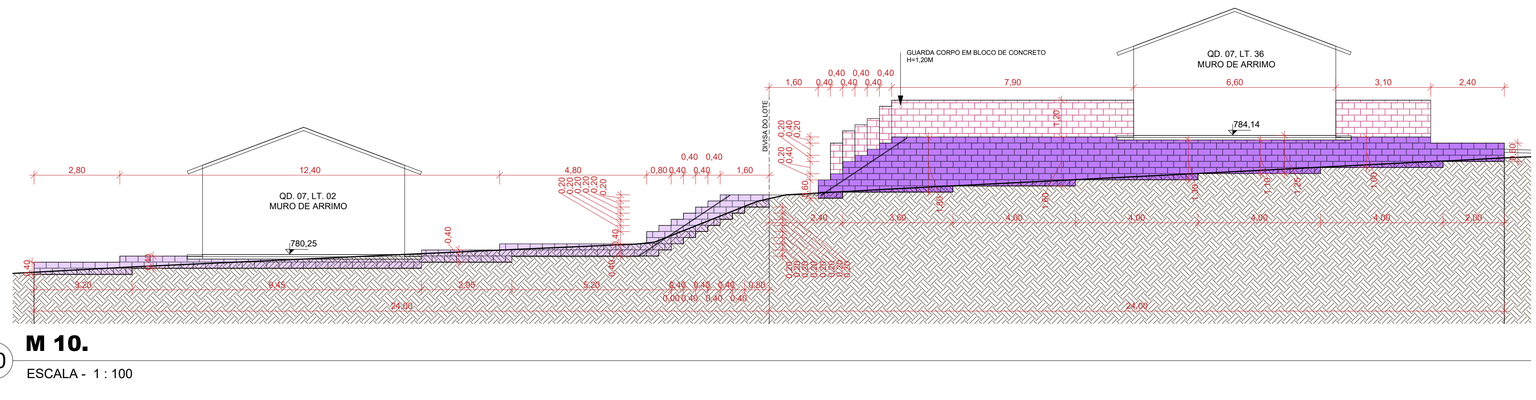

9 **M 09.**

ESCALA - 1 : 100

10 **M 10.**

ESCALA - 1 : 100

NOTA 1: O TERRENO DO RECUO FRONTAL DE GRAMA DEVERÁ SER NIVELADO EM CONFORMIDADE COM O NÍVEL DA CALÇADA E DO PLATÔ DA CASA.

NOTA 2: A RAMPA DE ACESSO DEVE TER DE 3% A 8,33% CHEGANDO AO NÍVEL DO PASSEIO DE PROTEÇÃO DA CASA. QUALQUER ESTRUTURA DE FUNDAÇÃO DEVE SER REALIZADA ABAIXO DESTE NÍVEL PARA QUE A RAMPA SE MANTENHA COMO ESPECIFICADA EM PROJETO. VER DETALHE EM CORTE ESQUEMÁTICO PRANCHA 01.

NOTA 2:

PATAMARIZAÇÃO

_ O PROJETO DE PATAMARIZAÇÃO FOI EXECUTANDO COM BASE NO LEVANTAMENTO TOPOGRÁFICO REALIZADO PELO TECNÓLOGO EM AGRIMENSURA ALEXANDRE ALVES BARBOSA, SOBRE ART Nº 102024017382 7

ARRIMOS

_ O DETALHAMENTO DOS MUROS DE ARRIMO ENCONTRA-SE NO PROJETO ESTRUTURAL.

TALUDES

_ DEVERÁ SER PREVISTO SISTEMA DE DRENAGEM DOS TALUDES.
_ O TALUDE E 1M EM SEU ENTORNO DEVERÁ SER REVESTIDO DE COBERTURA VEGETAL.

CALÇADAS

_ O DETALHAMENTO DAS CALÇADAS ENCONTRA-SE NO PROJETO PASSEIO PÚBLICO.

PROJEÇÃO DA VAGA DE VEÍCULO

_ VERIFICAR A POSIÇÃO DAS VAGAS DE VEÍCULO EM PROJETO DE PASSEIO PÚBLICO.

LOTES FORA DOS CRITÉRIOS NECESSÁRIOS:

_ TODOS OS LOTES ATENDEM AOS CRITERIOS

LOTES RESERVADOS

_ OS LOTES 23 e 26 NA QUADRA 06 E OS LOTES 03 E 07 NA QUADRA 07 SÃO RESERVADOS PARA IDOSOS E PESSOAS COM DEFICIÊNCIA (PCD), RESPECTIVAMENTE.
_ 5% (CINCO POR CENTO) DAS UNIDADES DE PROGRAMAS DE LOTEAMENTOS SOCIAIS E DE HABITAÇÃO POPULAR SERÃO DESTINADAS ÀS MULHERES VÍTIMAS DE VIOLÊNCIA DOMÉSTICA CONFORME LEI ESTADUAL Nº 21.525/2022. TAIS HABITAÇÕES SERÃO DESIGNADAS EM SORTEIO E NÃO HAVERÃO DIFERENCIAÇÃO ÀS DEMAIS.

HISTÓRICO DE REVISÃO: R00

00 -EMISSÃO INICIAL DO PROJETO
01 - ATUALIZAÇÃO ANOTAÇÕES.
02 - XXXXXXXXXXXXXXXXX
03 - XXXXXXXXXXXXXXXXX
04 - XXXXXXXXXXXXXXXXX
05 - XXXXXXXXXXXXXXXXX

QUADRO DE REVISÕES

REVISÃO	DATA	MOTIVAÇÃO	SOLICITANTE	CONTEÚDO	AUTOR
R00	09/07/2024	Nº SEI e Despacho Nº 202400031006706	SECPLANH	Emissão inicial do projeto	MÔNICA GODOI
R01	09/07/2024	Nº SEI e Despacho Nº 202400031006706	SECPLANH	Atualização de anotações.	PAULO H. STIVAL

APROVAÇÃO DE PROJETO:

Os projetos referentes ao Processo SEI Nº202400031006706, encontram-se dentro das normas e exigências da AGEHAB, tendo sido elaborado por profissionais habilitados.

GERÊNCIA DE PROJETOS DE IMPLANTAÇÃO

SECRETARIA EXECUTIVA DE PLANEJAMENTO E PROJETOS HABITACIONAIS

AGEHAB Agência Goiana de Habitação

GOVERNO DE GOIÁS O ESTADO QUE DÁ CERTO

PROJETO DE PATAMARIZAÇÃO

HIDROLÂNIDA MOD. IV - 50 UH

ENDEREÇO DA OBRA: ALAMEDA FREI ADRIANO, RUA ROBSON JOSÉ SANTANA, QD 07 LOTES 2 A 18 E LOTES 21 A 36 RUA EULA BATISTA DE CARVALHO, Qd 06 LOTES 11 A 18 E LOTES 20 A 28, LOTEAMENTO PARQUE DAS JABUTICABEIRAS.

PROPRIETÁRIO:

AGÊNCIA GOIANA DE HABITAÇÃO - AGEHAB
CNPJ: 01.274.240/0001-47

AUTOR DO PROJETO:

ARQ. URB. MÔNICA LOPES DE GODOI | CAU: A73960-0 / GO

PATAMARIZAÇÃO

CONTEÚDO:

MUROS DE ARRIMO

ÁREA DO TERRENO: 12.061,49m²	**DESENHO:** MÔNICA GODOI	**ESCALA:** 1 : 100	**FOLHA:** 10/12
ÁREA CONSTRUÍDA: 00.000,00m²	**PROGRAMA:** REVIT - 2025 **DATA:** JULHO/2024	**FORMATO:** A1 (841x594mm)	

IMPORTANTE: ANTES DA EXECUÇÃO, VERIFICAR A COMPATIBILIDADE COM PROJETOS COMPLEMENTARES: TOPOGRÁFICO, EXECUTIVO, ESTRUTURAL, ELÉTRICO E HIDRÁULICO.

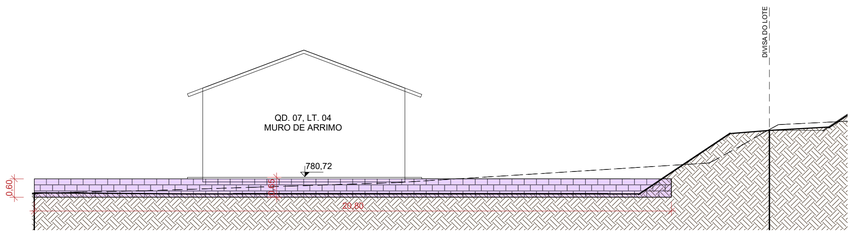

M 11.

1 ESCALA - 1 : 100

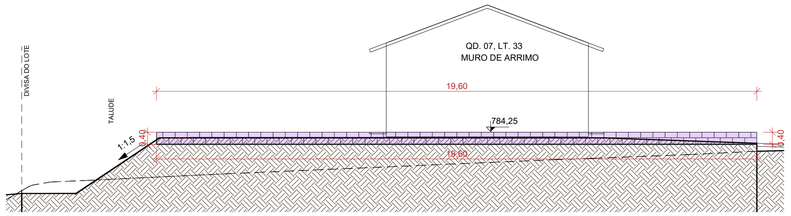

M 12.

2 ESCALA - 1 : 100

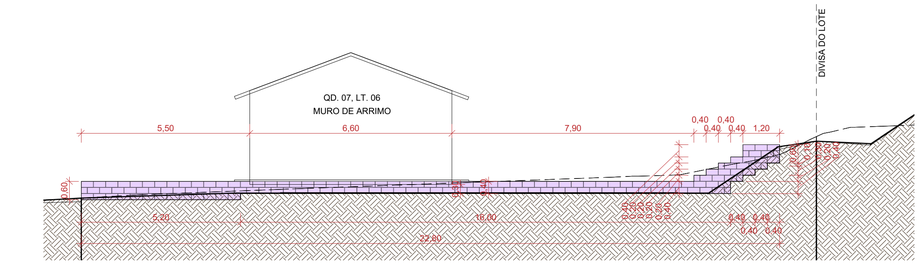

M 13.

3 ESCALA - 1 : 100

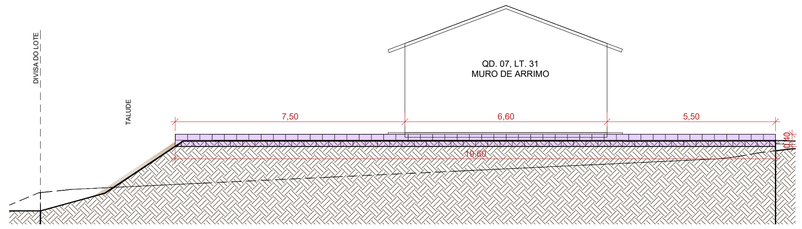

M 14.

4 ESCALA - 1 : 100

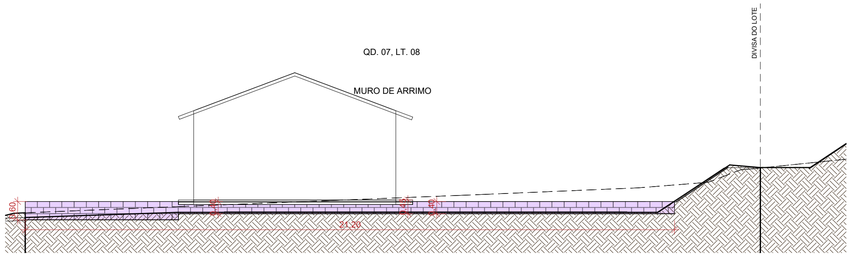

M 15.

5 ESCALA - 1 : 100

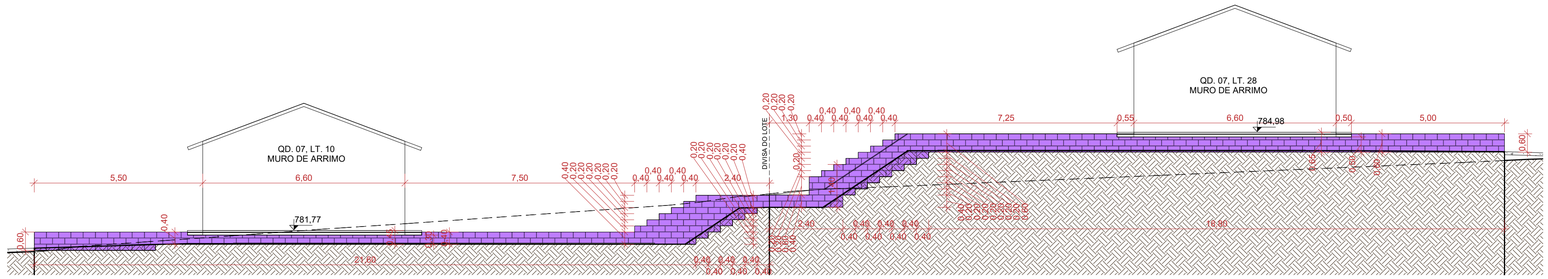

M 16.

7 ESCALA - 1 : 100

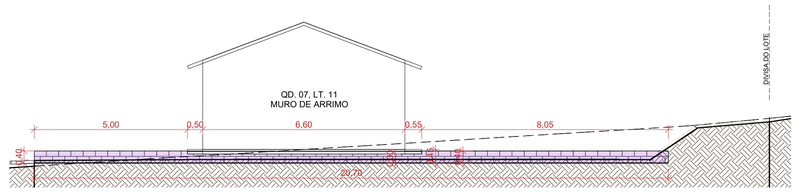

M 17.

8 ESCALA - 1 : 100

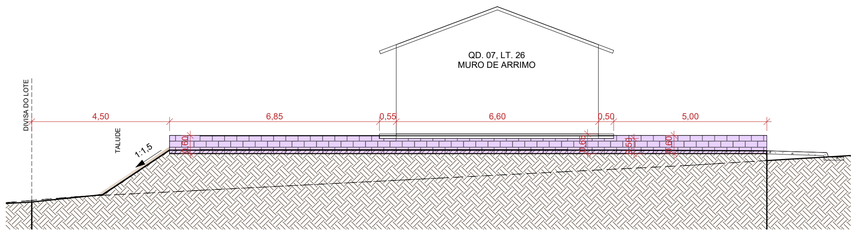

M 18.

9 ESCALA - 1 : 100

NOTA 1: O TERRENO DO RECUO FRONTAL DE GRAMA DEVERÁ SER NIVELADO EM CONFORMIDADE COM O NÍVEL DA CALÇADA E DO PLATÔ DA CASA.

NOTA 2: A RAMPA DE ACESSO DEVE TER DE 3% A 8,33% CHEGANDO AO NÍVEL DO PASSEIO DE PROTEÇÃO DA CASA. QUALQUER ESTRUTURA DE FUNDAÇÃO DEVE SER REALIZADA ABAIXO DESTE NÍVEL PARA QUE A RAMPA SE MANTENHA COMO ESPECIFICADA EM PROJETO. VER DETALHE EM CORTE ESQUEMÁTICO PRANCHA 01.

NOTA 2:

PATAMARIZAÇÃO

_ O PROJETO DE PATAMARIZAÇÃO FOI EXECUTANDO COM BASE NO LEVANTAMENTO TOPOGRÁFICO REALIZADO PELO TECNÓLOGO EM AGRIMENSURA ALEXANDRE ÁLVES BARBOSA, SOBRE ART Nº 102024017382 7

ARRIMOS

_ O DETALHAMENTO DOS MUROS DE ARRIMO ENCONTRA-SE NO PROJETO ESTRUTURAL.

TALUDES

_ DEVERÁ SER PREVISTO SISTEMA DE DRENAGEM DOS TALUDES.
_ O TALUDE E 1M EM SEU ENTORNO DEVERÁ SER REVESTIDO DE COBERTURA VEGETAL.

CALÇADAS

_ O DETALHAMENTO DAS CALÇADAS ENCONTRA-SE NO PROJETO PASSEIO PÚBLICO.

PROJEÇÃO DA VAGA DE VEÍCULO

_ VERIFICAR A POSIÇÃO DAS VAGAS DE VEÍCULO EM PROJETO DE PASSEIO PÚBLICO.

LOTES FORA DOS CRITÉRIOS NECESSÁRIOS:

_ TODOS OS LOTES ATENDEM AOS CRITÉRIOS

LOTES RESERVADOS

_ OS LOTES 23 e 26 NA QUADRA 06 E OS LOTES 03 E 07 NA QUADRA 07 SÃO RESERVADOS PARA IDOSOS E PESSOAS COM DEFICIÊNCIA (PCD), RESPECTIVAMENTE.
_ 5% (CINCO POR CENTO) DAS UNIDADES DE PROGRAMAS DE LOTEAMENTOS SOCIAIS E DE HABITAÇÃO POPULAR SERÃO DESTINADAS ÀS MULHERES VÍTIMAS DE VIOLÊNCIA DOMÉSTICA CONFORME LEI ESTADUAL Nº 21.525/2022. TAIS HABITAÇÕES SERÃO DESIGNADAS EM SORTEIO E NÃO HAVERÃO DIFERENCIAÇÃO ÀS DEMAIS.

HISTÓRICO DE REVISÃO: R00

00 -EMISSÃO INICIAL DO PROJETO
01 - ATUALIZAÇÃO ANOTAÇÕES.
02 - XXXXXXXXXXXXXXXXX
03 - XXXXXXXXXXXXXXXXX
04 - XXXXXXXXXXXXXXXXX
05 - XXXXXXXXXXXXXXXXX

QUADRO DE REVISÕES

REVISÃO	DATA	MOTIVAÇÃO	SOLICITANTE	CONTEÚDO	AUTOR
R00	09/07/2024	Nº SEI e Despacho Nº 202400031006706	SECPLANH	Emissão inicial do projeto	MÔNICA GODOI
R01	09/07/2024	Nº SEI e Despacho Nº 202400031006706	SECPLANH	Atualização de anotações.	PAULO H. STIVAL

APROVAÇÃO DE PROJETO:

Os projetos referentes ao Processo SEI Nº202400031006706, encontram-se dentro das normas e exigências da AGEHAB, tendo sido elaborado por profissionais habilitados.

GERÊNCIA DE PROJETOS DE IMPLANTAÇÃO

SECRETARIA EXECUTIVA DE PLANEJAMENTO E PROJETOS HABITACIONAIS

AGEHAB Agência Goiana de Habitação

GOVERNO DE GOIÁS O ESTADO QUE DÁ CERTO

PROJETO DE PATAMARIZAÇÃO

HIDROLÂNIDA MOD. IV - 50 UH

ENDEREÇO DA OBRA: ALAMEDA FREI ADRIANO, RUA ROBSON JOSÉ SANTANA, QD 07 LOTES 2 A 18 E LOTES 21 A 36 RUA EULA BATISTA DE CARVALHO, Qd 06 LOTES 11 A 18 E LOTES 20 A 28, LOTEAMENTO PARQUE DAS JABUTICABEIRAS.

PROPRIETÁRIO:

AGÊNCIA GOIANA DE HABITAÇÃO - AGEHAB
CNPJ: 01.274.240/0001-47

AUTOR DO PROJETO:

ARQ. URB. MÔNICA LOPES DE GODOI | CAU: A73960-0 / GO

PATAMARIZAÇÃO

CONTEÚDO:

MUROS DE ARRIMO

ÁREA DO TERRENO: 12.061,49m²	**DESENHO:** MÔNICA GODOI	**ESCALA:** 1 : 100	**FOLHA:** 11/12
ÁREA CONSTRUÍDA: 00.000,00m²	**PROGRAMA:** REVIT - 2025 / **DATA:** JULHO/2024	**FORMATO:** A1 (841x594mm)	

IMPORTANTE: ANTES DA EXECUÇÃO, VERIFICAR A COMPATIBILIDADE COM PROJETOS COMPLEMENTARES: TOPOGRÁFICO, EXECUTIVO, ESTRUTURAL, ELÉTRICO E HIDRÁULICO.

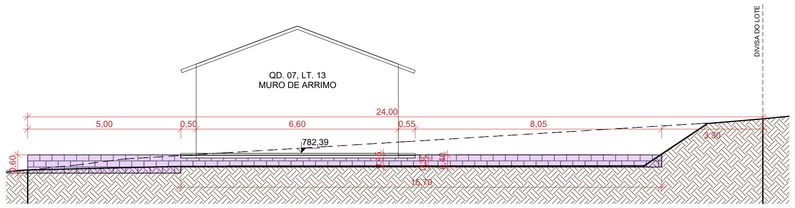

1 **M 19.**

ESCALA - 1 : 100

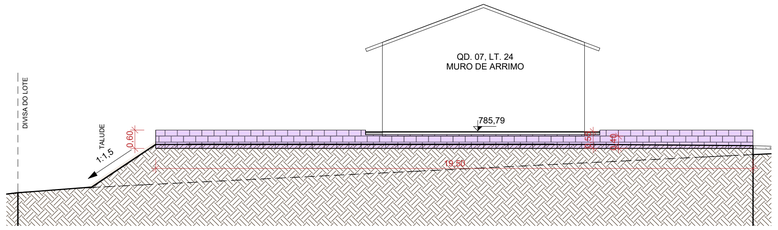

2 **M 20.**

ESCALA - 1 : 100

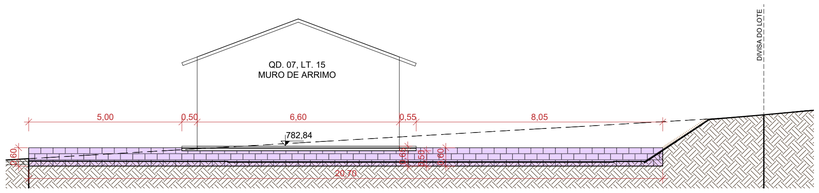

3 **M 21.**

ESCALA - 1 : 100

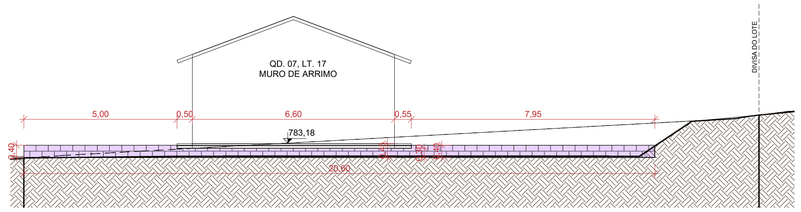

4 **M 22.**

ESCALA - 1 : 100

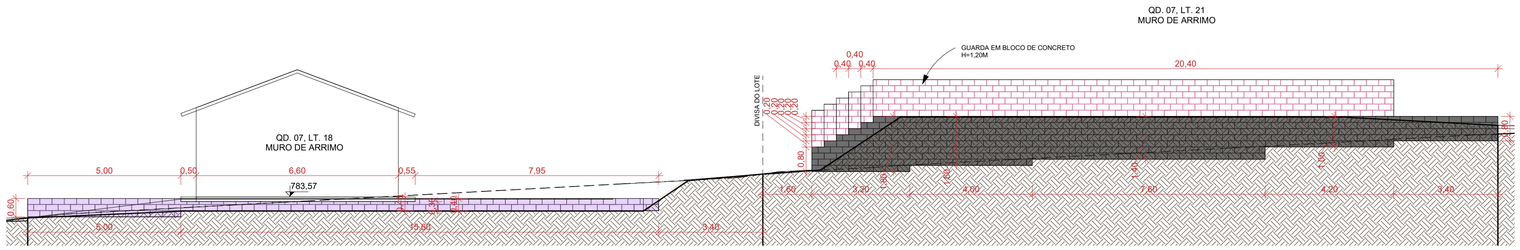

5 **M 23.**

ESCALA - 1 : 100

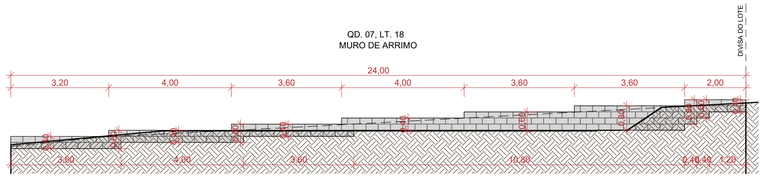

6 **M 24.**

ESCALA - 1 : 100

NOTA 1: O TERRENO DO RECUO FRONTAL DE GRAMA DEVERÁ SER NIVELADO EM CONFORMIDADE COM O NÍVEL DA CALÇADA E DO PLATÔ DA CASA.

NOTA 2: A RAMPA DE ACESSO DEVE TER DE 3% A 8,33% CHEGANDO AO NÍVEL DO PASSEIO DE PROTEÇÃO DA CASA. QUALQUER ESTRUTURA DE FUNDAÇÃO DEVE SER REALIZADA ABAIXO DESTE NÍVEL PARA QUE A RAMPA SE MANTENHA COMO ESPECIFICADA EM PROJETO. VER DETALHE EM CORTE ESQUEMÁTICO PRANCHA 01.

NOTA 2:

PATAMARIZAÇÃO

_ O PROJETO DE PATAMARIZAÇÃO FOI EXECUTANDO COM BASE NO LEVANTAMENTO TOPOGRÁFICO REALIZADO PELO TECNÓLOGO EM AGRIMENSURA ALEXANDRE ÁLVES BARBOSA, SOBRE ART Nº 1020240173827

ARRIMOS

_ O DETALHAMENTO DOS MUROS DE ARRIMO ENCONTRA-SE NO PROJETO ESTRUTURAL.

TALUDES

_ DEVERÁ SER PREVISTO SISTEMA DE DRENAGEM DOS TALUDES.
_ O TALUDE E 1M EM SEU ENTORNO DEVERÁ SER REVESTIDO DE COBERTURA VEGETAL.

CALÇADAS

_ O DETALHAMENTO DAS CALÇADAS ENCONTRA-SE NO PROJETO PASSEIO PÚBLICO.

PROJEÇÃO DA VAGA DE VEÍCULO

_ VERIFICAR A POSIÇÃO DAS VAGAS DE VEÍCULO EM PROJETO DE PASSEIO PÚBLICO.

LOTES FORA DOS CRITÉRIOS NECESSÁRIOS:

_ TODOS OS LOTES ATENDEM AOS CRITERIOS

LOTES RESERVADOS

_ OS LOTES 23 e 26 NA QUADRA 06 E OS LOTES 03 E 07 NA QUADRA 07 SÃO RESERVADOS PARA IDOSOS E PESSOAS COM DEFICIÊNCIA (PCD), RESPECTIVAMENTE.
_ 5% (CINCO POR CENTO) DAS UNIDADES DE PROGRAMAS DE LOTEAMENTOS SOCIAIS E DE HABITAÇÃO POPULAR SERÃO DESTINADAS ÀS MULHERES VÍTIMAS DE VIOLÊNCIA DOMÉSTICA CONFORME LEI ESTADUAL Nº 21.525/2022. TAIS HABITAÇÕES SERÃO DESIGNADAS EM SORTEIO E NÃO HAVERÃO DIFERENCIAÇÃO ÀS DEMAIS.

HISTÓRICO DE REVISÃO: R00

00 -EMISSÃO INICIAL DO PROJETO
01 - ATUALIZAÇÃO ANOTAÇÕES.
02 - XXXXXXXXXXXXXXXXX
03 - XXXXXXXXXXXXXXXXX
04 - XXXXXXXXXXXXXXXXX
05 - XXXXXXXXXXXXXXXXX

QUADRO DE REVISÕES

REVISÃO	DATA	MOTIVAÇÃO	SOLICITANTE	CONTEÚDO	AUTOR
R00	09/07/2024	Nº SEI e Despacho Nº 202400031006706	SECPLANH	Emissão inicial do projeto	MÔNICA GODOI
R01	09/07/2024	Nº SEI e Despacho Nº 202400031006706	SECPLANH	Atualização de anotações.	PAULO H. STIVAL

APROVAÇÃO DE PROJETO:

Os projetos referentes ao Processo SEI Nº202400031006706, encontram-se dentro das normas e exigências da AGEHAB, tendo sido elaborado por profissionais habilitados.

GERÊNCIA DE PROJETOS DE IMPLANTAÇÃO

SECRETARIA EXECUTIVA DE PLANEJAMENTO E PROJETOS HABITACIONAIS

AGEHAB Agência Goiana de Habitação

GOVERNO DE GOIÁS O ESTADO QUE DÁ CERTO

PROJETO DE PATAMARIZAÇÃO

HIDROLÂNIDA MOD. IV - 50 UH

ENDEREÇO DA OBRA: ALAMEDA FREI ADRIANO, RUA ROBSON JOSÉ SANTANA, QD 07 LOTES 2 A 18 E LOTES 21 A 36 RUA EULA BATISTA DE CARVALHO, Qd 06 LOTES 11 A 18 E LOTES 20 A 28, LOTEAMENTO PARQUE DAS JABUTICABEIRAS.

PROPRIETÁRIO:

AGÊNCIA GOIANA DE HABITAÇÃO - AGEHAB
CNPJ: 01.274.240/0001-47

AUTOR DO PROJETO:

ARQ. URB. MÔNICA LOPES DE GODOI | CAU: A73960-0 / GO

PATAMARIZAÇÃO

CONTEÚDO:

MUROS DE ARRIMO

ÁREA DO TERRENO: 12.061,49m²	**DESENHO:** MÔNICA GODOI	**ESCALA:** 1 : 100	**FOLHA:** 12/12
ÁREA CONSTRUÍDA: 00.000,00m²	**PROGRAMA:** REVIT - 2025 **DATA:** JULHO/2024	**FORMATO:** A1 (841x594mm)	

IMPORTANTE: ANTES DA EXECUÇÃO, VERIFICAR A COMPATIBILIDADE COM PROJETOS COMPLEMENTARES: TOPOGRÁFICO, EXECUTIVO, ESTRUTURAL, ELÉTRICO E HIDRÁULICO.